

TUMAČ PLANSKOG ZNAKOVLJA  
GRANICE

 GRANICA OBUHVATA

PLANIRANA NAMJENA POVRŠINA GROBLJA

 ZAŠTITNE ZELENE POVRŠINE U FUNKCIJI GROBLJA

 POVRŠINE GROBLJA

 POVRŠINE INFRASTRUKTURNIH SUSTAVA  
IS - mjernoredukcijska stanica

PROMET

 POVRŠINE JAVNIH PROMETNICA - IZVAN OBUHVATA PLANA

 POVRŠINA INTERNE PROMETNICE GROBLJA

 GLAVNA INTERNA PJEŠAČKA POVRŠINA

 OSTALE INTERNE PJEŠAČKE POVRŠINE

ENERGETSKI SUSTAV

ELEKTROENERGETIKA

TRANSFORMATORSKA I RASKLOPNA POSTROJENJA  
post./plan


 TRAFOSTANICA

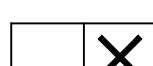
ELEKTROPRIJENOSNI UREĐAJI  
post./plan

 DALEKOVOD 35 kV

 DALEKOVOD 35 kV - PRIJEDLOG ZA IZMJEŠTANJE

 DALEKOVOD 10 kV

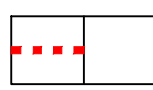
 DALEKOVOD 10 kV - MOGUĆNOST IZMJEŠTANJA

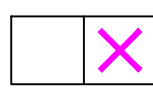
 DALEKOVOD 10 kV - MOGUĆNOST UKIDANJA

 DALEKOVOD 0,4 kV - NN

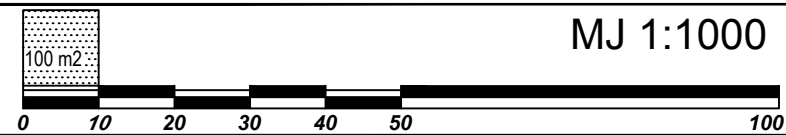
 VOD JAVNE RASVJETE

NAFTNO RUDARSKI OBJEKTI I POSTROJENJA ZA EKSPLOATACIJU  
MINERALNIH SIROVINA - UGLJIGOVODIKA

 SIGNALNI KABELI (TS 35/10 elektrovod VN 2x10 kV - TS ETAN,  
VN elektrovida sekundarne metode)

 SIGNALNI KABELI (TS 35/10 elektrovod VN 2x10 kV - TS ETAN,  
VN elektrovida sekundarne metode) - PRIJEDLOG ZA IZMJEŠTANJE

 PRIJEDLOG IZMJEŠTANJA TRASA SIGNALNIH KABELA

 <div>MJ 1:1000</div>		<div>S</div>
Županija: ZAGREBAČKA ŽUPANIJA Grad: GRAD IVANIČ-GRAD Naziv prostornog plana:		
URBANISTIČKI PLAN UREĐENJA UPU-13 NOVO GROBLJE IVANIČ-GRAD		
Naziv kartografskog prikaza: PROMETNA, ULIČNA I KOMUNALNA INFRASTRUKTURNA MREŽA ENERGETSKI SUSTAV - ELEKTROENERGETIKA		
Broj kartografskog prikaza:	2.C.	Mjerilo kartografskog prikaza: 1:1.000
Odluka o izradi prostornog plana (službeno glasilo): "Službeni glasnik" Grada Ivanič-Grada br. 04/19		Odluka predstavničkog tijela o donošenju plana (službeno glasilo): "Službeni glasnik" Grada Ivanič-Grada br. 07/20
Javna rasprava (datum objave): "24 SATA" - 17.06.2020. Službene web stranice MGIPU - 17.06.2020. Službene web stranice Grada Ivanič-Grada - 17.06.2020.		Javni uvid održan: od: 29. lipnja 2020. do: 28. srpnja 2020.
Pečat tijela odgovornog za provođenje javne rasprave:		Odgovorna osoba za provođenje javne rasprave:  Milivoj Maršić, dipl.oec.
Pravna osoba/tijelo koje je izradilo plan: URBANISTIČKI INSTITUT HRVATSKE d.o.o. Frane Petrića 4, 10000 Zagreb, tel. 01/4804-300, fax. 01/4812-708		
Pečat pravne osobe/tijela koje je izradilo plan:		Odgovorna osoba:  mr.sc. Ninoslav Dusper, dipl.ing.arh.
Odgovorni voditelj izrade nacrta prijedloga plana: Dunja Ožvatić, dipl.ing.arh.		
Stručni tim u izradi plana: Dunja Ožvatić, dipl.ing.arh. Ilna Begović, dipl.ing.arh. Karlo Žebčević, mag.oecol.et.prot.nat./mag.ing.agr.		
Daliborka Pavlović, građ.teh. Doris Horvat, mag.ing.kraj.arh.		
Pečat predstavničkog tijela:		Predsjednik predstavničkog tijela:  Željko Pongrac, pravnik kriminalist
Istovjetnost ovog prostornog plana s izvornikom ovjerava:  (ime, prezime i potpis)		Pečat nadležnog tijela: