

III. Izmjene i dopune Prostornog plana uređenja Grada Ivanić-Grada

IZVJEŠĆE O PONOVNOJ JAVNOJ RASPRAVI

SADRŽAJ

1. Podaci o objavi i trajanju ponovne javne rasprave	2
1.1. Mjesto održavanja ponovne javne rasprave	2
1.2. Datum početka i trajanje javnog uvida u prijedlog plana	2
1.3. Mjesto i datum javnog izlaganja	2
1.4. Rok u kojem se nositelju izrade dostavljaju primjedbe na prijedlog plana	2
2. Popis pozvanih sudionika u ponovnoj javnoj raspravi prema posebnoj obavijesti	2
3. Popis sudionika u ponovnoj javnoj raspravi čija su očitovanja, prijedlozi i primjedbe na prijedlog prostornog plana prihvaćeni	3
4. Obrazloženja o očitovanjima, prijedlozima i primjedbama sudionika u ponovnoj javnoj raspravi koji nisu prihvaćeni ili su djelomično prihvaćeni	4
5. Popis sudionika u ponovnoj javnoj raspravi čija očitovanja nisu sadržavala prijedloge i primjedbe	9
6. Popis sudionika u ponovnoj javnoj raspravi čija su očitovanja, mišljenja, prijedlozi i primjedbe dani izvan određenog roka.	10
7. Zaključak	12

1. Podaci o objavi i trajanju ponovne javne rasprave

1.1. Mjesto održavanja ponovne javne rasprave

Prijedlog III. Izmjena i dopuna Prostornog plana uređenja Grada Ivanić-Grada izložen je javnom uvidu u vrijeme trajanja ponovne rasprave od 02.02.2017. do 09.02.2017. u prostorijama gradske uprave u Gradu Ivanić-Gradu, Park hrvatskih branitelja 1.

1.2. Datum početka i trajanje javnog uvida u prijedlog plana

Javni uvid u prijedlog Plana održan je od 02.02.2017. do 09.02.2017., svakog radnog dana osim subote u vremenu od 9.00 do 14.00 sati.

1.3. Mjesto i datum javnog izlaganja

Javno izlaganje prijedloga Plana održano je 06.02.2016. u 13.00 sati u prostorijama gradske uprave u Gradu Ivanić-Gradu, Park hrvatskih branitelja 1.

1.4. Rok u kojem se nositelju izrade dostavljaju primjedbe na prijedlog plana

Primjedbe na izloženi prijedlog Plana mogu se davati do datuma zaključivanja javne rasprave, 09.02.2017.

2. Popis pozvanih sudionika u ponovnoj javnoj raspravi prema posebnoj obavijesti

Posebne obavijesti o održavanju javnog izlaganja prijedloga Plana poslane su na sljedeće adrese:

1. Ministarstvo zaštite okoliša i prirode, Uprava za zaštitu prirode, Savska cesta 41/20, Zagreb
2. Ministarstvo gospodarstva, Uprava za energetiku i rudarstvo, Ulica grada Vukovara 78, Zagreb
3. Ministarstvo kulture, Uprava za zaštitu kulturne baštine, Konzervatorski odjel u Zagrebu, Mesnička 49, Zagreb
4. Ministarstvo pomorstva, prometa i infrastrukture, Uprava cestovnog i željezničkog prometa i infrastrukture, Prisavlje 14, Zagreb
5. Ministarstvo poljoprivrede, Uprava poljoprivrede i prehrambene industrije, Ulica grada Vukovara 78, Zagreb
6. Ministarstvo poljoprivrede, Uprava šumarstva, lovstva i drvne industrije, Planinska 2a, Zagreb
7. Ministarstvo poljoprivrede, Uprava vodnoga gospodarstva, Ulica grada Vukovara 220, Zagreb
8. Ministarstvo obrane, Uprava za materijalne resurse, Sektor za nekretnine, graditeljstvo i zaštitu okoliša, Sarajevska cesta 7, Zagreb
9. Državna uprava za zaštitu i spašavanje, Područni ured za zaštitu i spašavanje Zagreb, Odjel za zaštitu i spašavanje, Nehajska 5, Zagreb
10. Ministarstvo unutarnjih poslova, PU Zagrebačka, Petrinjska 30, Zagreb
11. Hrvatske ceste, Sektor za studije i planiranje, Odjel za studije, zakonsku i tehničku regulativu, Vončinina 3, Zagreb
12. Hrvatske autoceste d.o.o., Širolina 4, Zagreb
13. Hrvatske vode, VGO za slivno područje Grada Zagreba, Ulica grada Vukovara 220, Zagreb
14. Hrvatske vode, Radićeva 2, Kutina
15. HEP-ODS d.o.o., Elektra Križ, Trg svetog Križa 7, Križ
16. Hrvatski operator prijenosnog sustava d.o.o., Prijenosno područje Zagreb, Kupska 4, Zagreb
17. Hrvatski operator prijenosnog sustava d.o.o., Sektor za razvoj, investicije i izgradnju, Služba za pripremu izgradnje i izgradnju, Kupska 4, Zagreb
18. HEP-ODS d.o.o., Ulica grada Vukovara 37, Zagreb
19. HEP d.d., Sektor za strategiju i razvoj, Ulica grada Vukovara 37, Zagreb
20. Hrvatske šume d.o.o. Zagreb, Direkcija Zagreb, Ljudevita Farkaša Vukotinića 2, Zagreb
21. IVAKOP d.o.o., Savska 50, Ivanić Grad
22. IVAPLIN d.o.o., Moslavačka 13, Ivanić Grad
23. Vodoopskrba i odvodnja Zagrebačke županije d.o.o., Prilaz baruna Filipovića 15a, Zagreb
24. Vodoopskrba i odvodnja Zagrebačke županije d.o.o., Ured Ivanić-Grad, Savska 50, Ivanić-Grad
25. INA d.d., SD istraživanje i proizvodnja nafte i plina, Sektor podrške istraživanju i proizvodnji, Avenija Većeslava Holjevca 10, Zagreb
26. Plinacro d.o.o., Služba za razvoj i investicije, Savska 88a, Zagreb
27. CROSCO d.o.o., Ulica grada Vukovara 18, Zagreb
28. STSI – Integrirani tehnički servisi d.o.o., Lovinčićeva 4, Zagreb
29. HŽ Infrastruktura d.o.o., Zagreb, Razvoj i investicijsko planiranje, Mihanovićeve 12, Zagreb
30. Hrvatska agencija za poštu i elektroničke komunikacije, Roberta Frangeša Mihanovića 9, Zagreb
31. Ured državne uprave u Zagrebačkoj županiji, Služba za gospodarstvo, Odjel za gospodarstvo, Trg J.J. Strossmayera 4, Zagreb
32. Odašiljači i veze d.o.o., Ulica grada Vukovara 269/d, Zagreb

33. Županijska uprava za ceste, Remetinečka 3, Zagreb
34. Zagrebačka županija, Upravni odjel za prostorno uređenje, gradnju i zaštitu okoliša, Ispostava Ivanić-Grad, Trg Vladimira Nazora 1, Ivanić-Grad
35. Zagrebačka županija, Upravni odjel za prostorno uređenje, gradnju i zaštitu okoliša, Odsjek za prostorno uređenje i gradnju, Ulica Grada Vukovara 72/V, Zagreb
36. Zagrebačka županija, Upravni odjel za prostorno uređenje, gradnju i zaštitu okoliša, Odsjek za zaštitu okoliša, Ulica Grada Vukovara 72/V, Zagreb
37. Zagrebačka županija, Upravni odjel za poljoprivredu, ruralni razvitak i šumarstvo
38. Mjesni odbori: Lonja, Centar Ivanić-Grad, Gornja Poljana, Donja Poljana, Gornji Šarampov, Jalševac, Breška Greda, Caginec-Prkos, Deanovec, Donji Šarampov, Dubrovčak-Topolje, Graberje Ivaničko, Opatinec, Posavski Bregi, Prečno, Prerovec, Šumećani, Tarno, Trebovec
39. Općina Križ
40. Općina Kloštar Ivanić
41. Grad Čazma
42. Općina Brckovljani
43. Općina Rugvica
44. Općina Orle
45. Općina Martinska Ves
46. Općina Velika Ludina

3. Popis sudionika u ponovnoj javnoj raspravi čija su očitovanja, prijedlozi i primjedbe na prijedlog prostornog plana prihvaćeni

Nakon utvrđivanja prijedloga Plana za ponovnu javnu raspravu i prije početka ponovne javne rasprave zaprimljena su sljedeća očitovanja, prijedlozi, primjedbe i zahtjevi koji su prihvaćeni:

zahtjev br. 1.

PODNOŠITELJ: Nada Šepat (za Petek Tours d.o.o.)
01. 02. 2017. (urudžbirano 01. 02. 2017.)

SAŽETAK ZAHTJEVA: Zahtjev da se omogući veća katnost za hotele (Po+P+4).

ODGOVOR: ZAHTJEV SE PRIHVAĆA.
Navedeno je već omogućeno Prijedlogom Plana (članak 26a.).

U ponovnoj javnoj raspravi zaprimljena su sljedeća očitovanja, prijedlozi, primjedbe i zahtjevi koji su prihvaćeni:

zahtjev br. 1.

PODNOŠITELJ: INA Industrija nafte d.d., Istraživanje i proizvodnja nafte i plina; Sektor za razradu polja
Znak: Re: 50308575/01-02-17/0327-053/AK od 08. 02. 2017.

SAŽETAK ZAHTJEVA: Uvidom u objavljene i dostavljene materijale Prijedloga Plana utvrđeno je da su sve naše primjedbe i sugestije, dostavljene u dopisu broj: 50308575/13-12-16/3981-584/AK od 2. siječnja 2017. godine, uvažene.

Naknadnim razmatranjem na Vaš zahtjev, suglasni smo da se vodovi:

- Plinovod DN 450 Žutica - Ivanić (Etan)
- Kondenzatovod DN 100 Žutice -Ivanić,

u crtani na naš zahtjev u kartografskim prikazima broj 2. Korištenje i namjena površina i 3.2. Infrastrukturni sustavi i mreže, nafta i plin, obrišu. Točna trasa vodova predviđena za brisanje, označena je u izvadcima kartografskih prikaza 2. Korištenje i namjena površina i 3.2. Infrastrukturni sustavi i mreže, nafta i plin, početnom točkom A i završnom točkom B, kao i u priloženim dwg datotekama.

ODGOVOR: ZAHTJEV SE PRIHVAĆA.

zahtjev br. 2.

PODNOŠITELJ: Jadran kamen d.o.o., Slobode 1, 10310 Ivanić-Grad
Igor Bilandžić, J. Badalića 8a, Deanovec
09. 02. 2017. (urudžbirano 09. 02. 2017.)

SAŽETAK
ZAHTJEVA: Vaš odgovor, na naš zahtjev u javnoj raspravi smatramo neodgovarajućim za naše potrebe jer:

- postrojenja za proizvodnju električne energije i/ili toplinske energije koriste i druge resurse, a ne samo energiju sunca, jer korištenje samo energije sunca nije dovoljno za zadovoljavanje potreba za grijanjem,
- svi predloženi uređaji se proizvode u Europskoj uniji, ekološki su u skladu s propisima i standardima te su potpuno prihvatljivi i nemaju nepovoljan utjecaj na okoliš,
- predloženo postrojenje za proizvodnju električne energije i/ili toplinske energije planiramo riješiti potrebe izgradnje cijelog planiranog sadržaja, što će značajno doprinijeti energetske učinkovitosti,
- u Gradu Ivanić-Grad, osnovne škole i dječji vrtići već koriste slična postrojenja, na bio gorivo (sječika, pelete i slično), za proizvodnju toplinske energije,
- predloženo postrojenje možemo koristiti samo za vlastite potrebe, bez mogućnosti daljnje distribucije.

Molimo vas da još jednom razmotrite i usvojite naš zahtjev.

ODGOVOR: ZAHTJEV SE PRIHVAĆA.
Članak 67.a. odredbi za provođenje će se dopuniti.

zahtjev br. 3.

PODNOŠITELJ: Plinacro d.o.o., Sektor održavanja i razvoja transportnog sustava, Služba razvoja i investicija
KLASA: PL-16/0339, URBROJ: TRN-17-2 od 09. 02. 2017. (urudžbirano 09. 02. 2017.)

SAŽETAK
ZAHTJEVA: Molimo vas da u tekstualnom dijelu Plana, točka 5.2.6. Cijevni transport (naftovodi, plinovodi i produktovodi), članak 67, sljedeći tekst: „Iznimno od navedenog pojasa 30 m lijevo i desno od osi plinovoda, moguće je zgrade namijenjene stanovanju ili boravku ljudi graditi u užem pojasu ako je gradnja već bila predviđena planom prije projektiranja plinovoda i uz promjenu posebnih mjera zaštite pri projektiranju i izvođenju radova.“, zamijenite tekstem: „Iznimno od navedenog pojasa 30 m lijevo i desno od osi plinovoda, moguće je zgrade namijenjene stanovanju ili boravku ljudi graditi u užem pojasu ako je gradnja već bila predviđena planom prije projektiranja plinovoda i uz primjenu posebnih mjera zaštite pri projektiranju i izvođenju radova.“

ODGOVOR: ZAHTJEV SE PRIHVAĆA.

4. Obrazloženja o očitovanjima, prijedlozima i primjedbama sudionika u ponovnoj javnoj raspravi koji nisu prihvaćeni ili su djelomično prihvaćeni

U ponovnoj javnoj raspravi zaprimljena su sljedeća očitovanja, prijedlozi, primjedbe i zahtjevi koji **nisu prihvaćeni** ili su **djelomično prihvaćeni**:

zahtjev br. 1.

PODNOŠITELJ: Marina Haramustek Alvađ, Petari 53, Ivanić-Grad
02. 02. 2017. (urudžbirano 03. 02. 2017.)

SAŽETAK
ZAHTJEVA: Zahtjev da se spoji Belićeve i Etanska ulica, odnosno da se asfaltira dio Belićeve ulice.

ODGOVOR: ZAHTJEV SE NE PRIHVAĆA.
Iz zahtjeva nije sasvim jasno što podnositelj traži. Uz pretpostavku da se zahtjev odnosi na ucrtavanje spoja Belićeve i Etanske ulice, navedeno je već ucrtano u planu nižeg reda (UPU-4) te nema potrebe da se ucrtava i u Prostornom planu Grada Ivanić-Grada kao planu višeg reda. U slučaju da podnositelj traži asfaltiranje spoja Belićeve i Etanske ulice, zahtjev se ne prihvaća jer realizacija pojedinih zahvata u prostoru nije predmetom rješavanja u okviru postupka izrade i donošenja prostornih planova.
Također, u skladu s člankom 104. Zakona o prostornom uređenju (NN 153/13) nova mišljenja, prijedlozi i primjedbe na izmijenjen prijedlog prostornog plana mogu se podnositi

samo u vezi s dijelovima prijedloga prostornog plana koji su u odnosu na prvi prijedlog izmijenjeni. Prema navedenom Zakonu ovaj zahtjev nije moguće prihvatiti.

zahtjev br. 2.

PODNOŠITELJ: Marina Haramustek Alvađ, Petari 53, Ivanić-Grad
02. 02. 2017. (urudžbirano 03. 02. 2017.)

**SAŽETAK
ZAHTJEVA:** Zahtjev da se za čitavu ulicu Petari planira odvodnja otpadnih voda.

ODGOVOR: ZAHTJEV SE NE PRIHVAĆA.
Mreža odvodnja otpadnih voda ucrtana u prijedlog plana u skladu je sa Studijom izvedivosti sustava vodoopskrbe, odvodnje i pročišćavanja otpadnih voda aglomeracije Ivanić-Grad. U dijelovima gradskog područja na kojima se ne planira mreža odvodnje otpadnih voda, otpadne vode sakupljat će se u sabirne jame, čiji će se sadržaj odvoziti na centralni uređaj za pročišćavanje otpadnih voda.
Također, u skladu s člankom 104. Zakona o prostornom uređenju (NN 153/13) nova mišljenja, prijedlozi i primjedbe na izmijenjen prijedlog prostornog plana mogu se podnositi samo u vezi s dijelovima prijedloga prostornog plana koji su u odnosu na prvi prijedlog izmijenjeni. Prema navedenom Zakonu ovaj zahtjev nije moguće prihvatiti.

zahtjev br. 3.

PODNOŠITELJ: Dubravka Karamatić, A. Acingera br.1, 10310 Ivanić Grad
08. 02. 2017. (urudžbirano 08. 02. 2017.)

**SAŽETAK
ZAHTJEVA:** Zahtjev da se k.č.br. 382 k.o. Ivanić Grad uključi u građevinsko područje.

ODGOVOR: ZAHTJEV SE NE PRIHVAĆA.
Navedena čestica ne može se uključiti u građevinsko područje jer se ne veže na postojeće građevinsko područje. (U skladu s člankom 87. Prostornog plana Zagrebačke županije (Glasnik Zagrebačke županije broj 3/02, 6/02-ispr., 8/05, 8/07, 4/10, 10/11, 14/12-pročišćeni tekst, 27/15 i 31/15-pročišćeni tekst) ne mogu se formirati nova izdvojena građevinska područja naselja na prostorima na kojima nema izgrađenih građevina.)
Također, u skladu s člankom 104. Zakona o prostornom uređenju (NN 153/13) nova mišljenja, prijedlozi i primjedbe na izmijenjen prijedlog prostornog plana mogu se podnositi samo u vezi s dijelovima prijedloga prostornog plana koji su u odnosu na prvi prijedlog izmijenjeni. Prema navedenom Zakonu ovaj zahtjev nije moguće prihvatiti.

zahtjev br. 4.

PODNOŠITELJ: Dubravka Senčić Pavlović, Berislava Pavičića 32 E, 44000 Sisak
06. 02. 2017. (urudžbirano 08. 02. 2017.)

**SAŽETAK
ZAHTJEVA:** U Prijedlogu Plana predviđeno je da se preko gornje trećine moje čestice 3224 gradi potpuno novi, široki put. Idejno rješenje ulice, ceste, započinje -istok-zapad od ulice Donja Poljana (u predloženom Planu se ista ulica naziva I Ulica Vinka Jeđuta), prolazi i završava na mojoj parceli 3224 i potpuno je nepotrebna.

1. Od zapadne međe moje čestice k.č.br. 3224 tražim da se potpuno briše iz Prostornog Plana dio idejnog rješenja ceste, u skladu s grafičkim prikazom u prilogu.

2. Tražim stambenu namjenu parcele k.č.br. 3224., ukupne površine 4324m² i uključivanje u građevinsko područje sa oznakom S. Brisanjem bi se dobila mogućnost planiranja gradnje i izgradnje stambenezone. 3224 spajanjem sa 3225 (izgrađeni dio) na način da se neizgrađeni dio na 3224 nadoveže i spoji sa izgrađenim dijelom 3225 jer su u istom vlasništvu.

ODGOVOR: ZAHTJEV SE NE PRIHVAĆA.
Zahtjev je potrebno rješavati u okviru prostornog plana nižeg reda - Urbanističkog plana uređenja UPU-4, za što je potrebno podnijeti zahtjev u okviru postupka izrade navedenog plana.

zahtjev br. 5.

PODNOŠITELJ: Marica Jajčan
07. 02. 2017. (urudžbirano 08. 02. 2017.)

SAŽETAK ZAHTJEVA: Za vrijeme izrade I. Izmjena i dopuna UPU-5 tražena je prenamjena prostora na k.č. 2804 k.o. Ivanić Grad iz (S) namjene u gospodarsku namjenu -poslovnu - pretežito uslužnu (K1, K2) - gospodarska namjena - poslovna trgovačka, što je prihvaćeno. Budući da UPU-5 i PPUG nisu usklađeni, molim da se navedena prenamjena provede i u PPUG.

ODGOVOR: ZAHTJEV SE NE PRIHVAĆA.
U skladu s člankom 104. Zakona o prostornom uređenju (NN 153/13) nova mišljenja, prijedlozi i primjedbe na izmijenjen prijedlog prostornog plana mogu se podnositi samo u vezi s dijelovima prijedloga prostornog plana koji su u odnosu na prvi prijedlog izmijenjeni. Prema navedenom Zakonu ovaj zahtjev nije moguće prihvatiti.

zahtjev br. 6.

PODNOŠITELJ: Katica Kunek, Nada Šepat, Vlado Kunek, S. Radića 41, Ivanić-Grad
07. 02. 2017. (urudžbirano 08. 02. 2017.)

SAŽETAK ZAHTJEVA: Za vrijeme izrade I. Izmjena i dopuna UPU-5 tražena je prenamjena prostora na k.č. 2801/1 k.o. Ivanić Grad iz (S) namjene u gospodarsku namjenu (K1, K2), što je prihvaćeno. Budući da UPU-5 i PPUG nisu usklađeni, molim da se navedena prenamjena provede i u PPUG.

ODGOVOR: ZAHTJEV SE NE PRIHVAĆA.
U skladu s člankom 104. Zakona o prostornom uređenju (NN 153/13) nova mišljenja, prijedlozi i primjedbe na izmijenjen prijedlog prostornog plana mogu se podnositi samo u vezi s dijelovima prijedloga prostornog plana koji su u odnosu na prvi prijedlog izmijenjeni. Prema navedenom Zakonu ovaj zahtjev nije moguće prihvatiti.

zahtjev br. 7.

PODNOŠITELJ: Zagrebačka županija, Upravni odjel za prostorno uređenje, gradnju i zaštitu okoliša, Ispostava Ivanić-Grad
09. 02. 2017. (urudžbirano 09. 02. 2017.)

SAŽETAK ZAHTJEVA: Nakon izvršenog uvida u Prijedlog Plana dostavljamo sljedeća očitovanja, primjedbe i prijedloge:

1. Odredbe za provođenje:

Članak 13.

Naša ranije iskazana primjedba na članak 13. odnosila se je na zadržavanje postojeće (stare) tabele uz eventualna usklađenja koja se odnose na površine, postotke i sl.

U Prijedlogu plana za ponovnu javnu raspravu ponovo iskazujemo neslaganje sa prijedlogom navedenog članka:

- u stavku 1.:
 - u navođenju stambenih građevina trebaju se navesti sve koje se smatraju stambenim građevinama
 - preispitati navođenje članka 21.,
- predloženu tabelu sa dodanim (vertikalnim) dijelom tabele (nova gradnja u i zgrađenim dijelovima GP, rekonstrukcija, dogradnja i zamjenska gradnja na izgrađenim česticama) smatramo neprihvatljivom i neodrživom, te tražimo izbacivanje dodanog dijela tabele. Urbanističke veličine i parametri moraju postojati, a dodani je dio u koliziji sa tekstom u nastavku istog članka, kao i pojedinim odredbama u daljnjem tekstu Odredbi (na pr. članak 16. stavka 1. i 2., 18., 20., 21., 23 i dr.), što bi dovelo do nejasnoća/dvojbeneosti u konačnosti i nemogućnosti primjene istih.
- minimalnu udaljenost prema bočnim granicama građevne čestice za višestambene zgrade od 3 m smatramo premalom i predlažemo na vraćanje ranijih 5.
- u Napomeni je navedeno da se visina građevine mjeri na način određen posebnim propisom. Potrebno je navesti kojim, odnosno za u tabeli navedene visine navesti u odnosu na što se odnose (vijenac?)

Članak 14.

stavak 4. Uz definiciju potkrovlja trebalo bi odrediti i visinu nadozida

*(u stavku 6. se navodi visina nadozida od 1,20m samo u kontekstu sanacije ravnih krovova na postojećim objektima izvedbom kosog krova)

stavak 8. dodani tekst "Iznimno na građevnim česticama unutar povijesne jezgre Ivanić-Grada može se graditi više građevina" smatramo da se treba izbaciti, ili ga precizno definirati.

stavak 9. preispitati ispravnost dodavanja odredbe "više stambenih zgrada na jednoj građevnoj čestici"

Članak 16.

stavak 1. predložimo definiciju zamjenskih objekata uskladiti sa definicijom iz Zakona o gradnji (članak 110. stavak 3.)

stavak 2. neusaglašenost sa člankom 13.

stavak 3. definirati područje koje se smatra "zbijeni centralni dio naselja"

Članak 23. i 24.

Pod a) se navodi članak 15. koji je predložen za ukidanje.

Članak 27.

U novododanom tekstu g) treba odrediti područje središta grada, kao i gradnju kojih objekata

Ukazujemo na opasnost unošenja promjena u odredbama za provođenje koje mogu dovesti i do nemogućnosti provedbe plana i do sada nesagledivih posljedica.

Članak 65. navodi zaštitne koridore za buduće zračne elektroprijenosne uređaje (dalekovodi).

Sto je sa postojećim?

Što je sa i da li se određuju kabelski (podzemni) koridori?

Članak 67.

stavak 9. prilikom navođenja promjera cjevovoda ispravnije bi bilo navesti na pr do 125mm (ili 124mm)

od 126mm do 300mm (od 125 do 299mm)

od 301mm do 500mm (od 300mm do 499)

više od 501 (od 500mm)

Napominjemo da INA prilikom izdavanja posebnih uvjeta isključivo koristi oznake DN (nazivni promjer cijevi), pa bi bilo dobro da se u odredbama koriste iste oznake sa pripadajućim veličinama.

2. U kartografskom prikazu 5.7. CAGINEC, GRABERJE IVANIĆKO; DEREŽANI nije ucrtan koridor planiranog dalekovoda D 35 KV (Graberje Ivaničko)

3. U kartografskom prikazu 3.2. Infrastrukturni sustavi i mreže, Nafta i plin označen je vod u funkciji EPU (Cundićeva), za koji imamo informaciju o mogućnosti ukidanja.

ODGOVOR: ZAHTJEV SE DJELOMIČNO PRIHVATA.

1. Odredbe za provođenje

Članak 13.

- U stavku 1., u navođenju stambenih građevina dodat će se i višeobiteljske građevine,
- Iz tablice u članku 13. brisat će se dodani stupac. Također, u slučaju pojedinih nejasnoća i dvojbivosti dijelovi odredbi će se korigirati ili brisati ako se ponavljaju,
- minimalna udaljenost višestambenih zgrada od bočnih granica građevne čestice vratit će se na ranijih 5 m,
- u članku 13. jasno će se definirati visina građevine.

Članak 14.

- u stavku 4. definirat će se visina nadozida potkrovlja,
- mogućnost gradnje više građevina na jednoj čestici (stavak 8. i 9.) detaljnije će se definirati planom užeg područja.

Članak 16.

- definicija zamjenskih objekata uskladit će se sa definicijom iz Zakona o gradnji
- članak 13. uskladit će se sa stavkom 2.
- kao područje „zbijenog centralnog dijela naselja“ utvrdit će se povijesna jezgra Ivanić-Grada i centralni dijelovi ostalih naselja).

Članak 23. i 24.

- Iz navedenih članaka će se brisati navođenje članka 15.

Članak 27.

- U članku 27. pod g) kao područje središta grada utvrdit će se povijesna jezgra Ivanić-Grada i centralni dijelovi ostalih naselja.

Članak 65.

- U stavku 1. brisat će se riječ „budući“ jer se navedene širine koridora odnose na planirane i postojeće dalekovode.

- u istom stavku utvrdit će se širina koridora za podzemne elektroenergetske vodove u skladu s očitovanjem Elektre Križ u ponovnoj javnoj raspravi.

Članak 67.

- Oznake i promjeri plinovoda u članku 67. utvrđeni su Pravilnikom o tehničkim uvjetima i normativima za siguran transport tekućih i plinovitih ugljikovodika magistralnim naftovodima i plinovodima te naftovodima i plinovodima za međunarodni transport (Službeni list 26/85).

2. Elektroenergetski vod čiji koridor nije označen u grafičkom dijelu plana je podzemni vod te će se širina njegovog koridora utvrditi u odredbama za provođenje. Također, dio navedenog dalekovoda, koji je prijedlogom plana pogrešno označen kao planirani zračni 35 kV dalekovod, brisat će se iz grafičkog dijela plana, u skladu s očitovanjem Elektre Križ, s obzirom da je Elektra Križ odustala od njegove izgradnje.

3. Na kartografskom prikazu 3.2. brisat će se vodovi u skladu s očitovanjem INA-d.d. u ponovnoj javnoj raspravi.

zahtjev br. 8.

PODNOŠITELJ: Mato Zetin, Matije Gupca 10, 10310 Ivanić-Grad
05. 01. 2017. (urudžbirano 10. 01. 2017.)

SAŽETAK ZAHTJEVA: Zahtjev da se k.č.br. 376 i 377 k.o. Ivanić Grad uključe u građevinsko područje.

ODGOVOR: ZAHTJEV SE NE PRIHVAĆA.

Navedena čestica ne može se uključiti u građevinsko područje jer nema pristup na javnu prometnu površinu te se ne veže na postojeće građevinsko područje. (U skladu s člankom 87. Prostornog plana Zagrebačke županije (Glasnik Zagrebačke županije broj 3/02, 6/02-ispr., 8/05, 8/07, 4/10, 10/11, 14/12-pročišćeni tekst, 27/15 i 31/15-pročišćeni tekst) ne mogu se formirati nova izdvojena građevinska područja naselja na prostorima na kojima nema izgrađenih građevina.)

Također, u skladu s člankom 104. Zakona o prostornom uređenju (NN 153/13) nova mišljenja, prijedlozi i primjedbe na izmijenjen prijedlog prostornog plana mogu se podnositi samo u vezi s dijelovima prijedloga prostornog plana koji su u odnosu na prvi prijedlog izmijenjeni. Prema navedenom Zakonu ovaj zahtjev nije moguće prihvatiti.

zahtjev br. 9.

PODNOŠITELJ: Jurica Plečko
09. 02. 2017. (urudžbirano 09. 02. 2017.)

SAŽETAK ZAHTJEVA: Prema provedenoj raspravi i dostupnim dokumentima vezanim za Izmjene i dopune PPUG Ivanić-Grada:

1. spoj Zajčičeve i Savske ulice nije dobro ucrtan na svim planovima koje sam promatrao (nisam sve). Naime, završetak Zajčičeve ulice kod objekta Hrvatskih cesta je slijepa ulica, što iz postojećih planova nije vidljivo te se u njima raskršće Savske i Zajčičeve ulice nalazi upravo kod zgrade Hrvatskih cesta, a to ne odgovara stvarnosti. Stvarno raskršće se nalazi između kućnih brojeva 190 i 192 u Savskoj ulici. Predlažem unošenje u planove stvarnog stanja spoja Zajčičeve i Savske ulice jer vjerujem da će to olakšati planiranje i sve buduće radove na infrastrukturi.

2. ulažem prigovor na planiranu lokaciju novog groblja. Groblje će se nalaziti u neposrednoj blizini mog stambenog objekta. Gradnju groblja u zoni stanovanja smatram neprimjerenom i vjerujem da bi svako novo groblje trebalo biti izdvojeno iz naselja iz više razloga: Strahujem da će se to odraziti na kvalitetu vode koju koristim iz bunara u svom dvorištu i, što je

najvažnije, pozicioniranje groblja uz stambeni objekt snižava cijenu te nekretnine. Svim građanima koji su ovakvim planom stavljeni u nepovoljniji položaj u odnosu na druge građane je narušeno pravo na ravnopravnost. Mi, pojedini građani bi dakle indirektno trebali snositi znatno veću cijenu izgradnje novog groblja, a to stavljanje u neravnopravan položaj je, smatram, u suprotnosti sa člankom 51. Ustava Republike Hrvatske i predstavlja udar na temeljne vrijednosti ove države i stečevine Domovinskog rata. Zahtjevam, ukoliko ne dođe do izmještanja planiranog groblja, obeštećenje svih građana na čiju imovinu utječe predloženi plan. U skladu s procjenom nepristranog procjenitelja/vještaka.

3. ulažem prigovor na ubilježbu tvrtke Plinacro na odvojak magistralnog plinovoda u neposrednoj blizini moje nekretnine. Zelenim/zaštitnim pojasom uz navedeni plinovod se onemogućava legalizacija stambenih objekata koje on obuhvaća, a za koje postoje i valjane građevinske dozvole. U slučaju da prodajem svoju nekretninu, bojim se da zbog toga ne bih mogao ishoditi sve propisane potrebne dokumente. Tzv. odvojak plinovoda nije u funkciji 50-ak godina i ne služi svrsi, a vjerojatno i nije moguće njegovo stavljanje u bilo kakvu funkciju. U raspravi o izmjenama i dopunama prostornog plana sam zamijetio pod točkom 2. da je od Plinacro-a moguće ishoditi odustajanje od njihove ubilježbe, a mislim da je istu moguće i odbiti ili ograničiti budući je u neskladu sa izdatim građevinskim dozvolama i narušava zajamčeno pravo na dom, koji je, temeljem čl. 34. Ustava Republike Hrvatske, nepovrediv.

ODGOVOR: ZAHTJEV SE NE PRIHVAĆA.

1. Dio zahtjeva koji se odnosi na spoj Zajčičeve i Savske ulice ne prihvaća se, budući da se, u skladu s člankom 104. Zakona o prostornom uređenju (NN 153/13) nova mišljenja, prijedlozi i primjedbe na izmijenjen prijedlog prostornog plana mogu podnositi samo u vezi s dijelovima prijedloga prostornog plana koji su u odnosu na prvi prijedlog izmijenjeni.

2. Dio zahtjeva koji se odnosi na lokaciju novog groblja ne prihvaća se. Za planirano groblje izrađena je Preliminarna analiza prostorno-pedološke podobnosti nove lokacije groblja Ivanić-Grad te je pri završetku izrade i Studija prostorno-geotehničke podobnosti, koja će dati konkretnije smjernice uređenja predmetne lokacije.

S obzirom na položaj lokacije u užem i širem prostoru, postojeću i planiranu prometnu dostupnost i komunalnu opremljenost, stanje izgrađenosti, te ostale uvjete koji proizlaze iz Zakona o grobljima (NN 19/98 i 50/12) i Pravilnika o grobljima (NN 99/02), navedena lokacija je uzeta u razmatranje za namjenu novog groblja.

Budući da se stambeni objekt u vlasništvu podnositelja nalazi u blizini planiranog groblja, treba napomenuti da se radi o širem području groblja koje uključuje i prometne površine, zaštitne zelene površine te druge površine u funkciji groblja. Grobna mjesta neće se planirati u rubnom dijelu groblja prema čestici podnositelja zahtjeva.

3. Dio zahtjeva koji se odnosi na ubilježbu tvrtke Plinacro na odvojak magistralnog plinovoda ne prihvaća se. Vlasnički odnosi nisu predmetom rješavanja u postupku izrade i donošenja prostornih planova.

5. Popis sudionika u ponovnoj javnoj raspravi čija očitovanja nisu sadržavala prijedloge i primjedbe

U ponovnoj javnoj raspravi zaprimljena su sljedeća očitovanja koja nisu sadržavala prijedloge i primjedbe:

zahtjev br. 1.

PODNOŠITELJ: Državna uprava za zaštitu i spašavanje, Područni ured za zaštitu i spašavanje Zagreb
KLASA: 350-02/16-01/14, URBROJ: 543-21-01-17-6 od 07. 02. 2017.
(urudžbirano 09. 02. 2017.)

SAŽETAK ZAHTJEVA: U Prijedlogu III. izmjena i dopuna Prostornog plana uređenja Grada Ivanić-Grada, u članku 75. stavku 14. Odredbi za provođenje, ugrađen je naš prijedlog, KLASA: 350-02/16-01/14, URBROJ: 543-21-01-16-4, od 27. prosinca 2016. godine. Drugih prijedloga nemamo.

ODGOVOR: NEMA PRIMJEDBI

zahtjev br. 2.

PODNOŠITELJ: Hrvatska regulatorna agencija za mrežne djelatnosti
KLASA: 350-05/16-01/424, URBROJ: 376-10-17-4 od 08. 02. 2017.
(urudžbirano 14. 02. 2017.)

SAŽETAK ZAHTJEVA: Uvidom u dostavljeni prijedlog III. Izmjena i dopuna PPUG Ivanić-Grada za ponovnu javnu raspravu potvrđujemo da na prijedlog nemamo primjedbi.

ODGOVOR: NEMA PRIMJEDBI

zahtjev br. 3.

PODNOŠITELJ: Hrvatske šume, Uprava šuma podružnica Zagreb, Savska cesta 41/VI, Zagreb
URBROJ: ZG-06-12-745/15-IF od 06. 02. 2017 (urudžbirano 14. 02. 2017.)

SAŽETAK
ZAHTJEVA: Obavještavamo Vas da nemamo primjedbi na prijedlog III. Izmjena i dopuna PPUG Ivanić-Grada.

ODGOVOR: NEMA PRIMJEDBI

6. Popis sudionika u ponovnoj javnoj raspravi čija su očitovanja, mišljenja, prijedlozi i primjedbe dani izvan određenog roka.

Sljedeća očitovanja, mišljenja, prijedlozi, primjedbe i zahtjevi zaprimljeni su izvan roka određenog u objavi ponovne javne rasprave.

zahtjev br. 1.

PODNOŠITELJ: Zlatica Jakšić, A. G. Matoša 27, Ivanić-Grad
10. 02. 2017. (urudžbirano 13. 02. 2017.)

SAŽETAK
ZAHTJEVA: Neslužbeni osvrt na odrednice PPUG Ivanić-Grada:
Svrha prostornih planova treba biti:
- Prije svega razvojna jasna i primjenjiva
- Odrednice moraju biti kratke i jednostavne za primjenu, a ne da ih svaki referent različito tumači

Da bi prostorni planovi bili razvojni nesmije se i dalje dozvoljavati devastacija prostora proširenjem koridora podzemnih i nadzemnih instalacija (INA, Plinacro, Elektra, Hrvatski telekom i sl.) čime se onemogućuje izgradnja, rekonstrukcija i sl. u izgrađenim dijelovima naselja.

Potrebne površine za izgradnju građevina izvan građevinskih područja naselja poljoprivredne namjene su prevelike za naše uvjete.

Izgradnju građevina za preradu i pripremu poljoprivrednih proizvoda treba dozvoliti na lokaciji proizvodnje sirovine, jer su tada troškovi proizvodnje najniži.

U ruralnim dijelovima naselja je moguća izgradnja poljoprivrednih građevina manjeg kapaciteta (do 200 uvjetnih grla), ali minimalna dubina parcele mora biti 50-70m dok su građevinska područja dubine manje od 50m, a najčešće su 50m. Predlažem da je takve građevine moguće graditi izvan građevinskog područja, tj. u dubinu iza kuće budući da je to najlogičnije jer je uz kuću na lokaciji stanovanja već postojeća komunalna infrastruktura tako da bi istu mogli koristiti u svrhu uzgoja.

Pomoćne zgrade, u nekim dijelovima naselja (Donja Poljana, Dubrovčak Lijevi) nije moguće locirati iza stambene zgrade, kako je planom određeno, jer čestice nemaju potrebnu dubinu.

Na takvim plitkim parcelama (Dubrovčak Lijevi) je onemogućeno graditi zgrade poljoprivredne namjene. Kako omogućiti takvu izgradnju pošto se stanovništvo u tom kraju bavi poljoprivredom?

Odrednice prostornog plana, koje sprječavaju stanovnike da grade potrebite građevine na svojim parcelama trebalo bi izmijeniti i omogućiti isto . Time bi se zaustavila bespravna gradnja i omogućio razvoj.

ODGOVOR: ZAHTJEV SE NE PRIHVAĆA.

U skladu s člankom 104. Zakona o prostornom uređenju (NN 153/13) nova mišljenja, prijedlozi i primjedbe na izmijenjen prijedlog prostornog plana mogu se podnositi samo u vezi s dijelovima prijedloga prostornog plana koji su u odnosu na prvi prijedlog izmijenjeni.

zahtjev br. 2.

PODNOŠITELJ: Jasna Augustinčić, Ante Jakšića 2, Zagreb
(urudžbirano 13. 02. 2017.)

SAŽETAK
ZAHTJEVA: Zahtjev da se k.č.br. 879/3 k.o. Caginec uključi u građevinsko područje.

ODGOVOR: ZAHTJEV SE NE PRIHVAĆA.

U skladu s člankom 104. Zakona o prostornom uređenju (NN 153/13) nova mišljenja, prijedlozi i primjedbe na izmijenjen prijedlog prostornog plana mogu se podnositi samo u

vezi s dijelovima prijedloga prostornog plana koji su u odnosu na prvi prijedlog izmijenjeni.

zahtjev br. 3.

PODNOŠITELJ: Ministarstvo unutarnjih poslova, Policijska uprava zagrebačka, Sektor upravnih i inspeksijskih poslova, Inspektorat unutarnjih poslova, Inspekcija zaštite od požara, Zagreb
Broj: 511-19-25/1-1573/1-2017 od 13. 02. 2017.
(urudžbirano 16. 02. 2017.)

**SAŽETAK
ZAHTJEVA:** Obavještavamo vas da je za uređenje i oblikovanje prostora iz djelokruga zaštite od požara potrebno predvidjeti sljedeće:

- Osigurati vatrogasne prilaze i površine za operativni rad vatrogasne tehnike u skladu s odredbama Pravilnika o uvjetima za vatrogasne pristupe (NN 35/94, 55/94 i 142/03).
- Osigurati potrebne količine vode za gašenje požara u skladu s odredbama Pravilnika o hidrantskoj mreži za gašenje požara (NN 8/06).

ODGOVOR: ZAHTJEV SE PRIHVAĆA.
Navedeno je već propisano Prijedlogom Plana.

zahtjev br. 4.

PODNOŠITELJ: HEP Operator distribucijskog sustava d.o.o., Elektra Križ
Broj i znak: 4/07 17.RK od 17. 02. 2017.

**SAŽETAK
ZAHTJEVA:** Na osnovu Vašeg upita dostavljamo Vam odgovor na primjedbe Zagrebačke županije s ponovljene javne rasprave III. Izmjena i dopuna PPUG Ivanić-Grada.
Po državnoj cesti je ucrtana planirana trasa oznake D 35 KV (od TS 110/35 KV u Graberju Ivanićkom do TS 35/10 KV u Šumećanima). Oznaka D 35 KV je neispravna, te bi trebalo pisati K 35 KV. Međutim, obzirom da smo odustali od izgradnje navedenog planiranog K 35 KV nije potrebno ucrtavati njegov zaštitni koridor nego u potpunosti izbrisati predmetni K 35 KV iz grafičkih dijelova PPUIG. (Prilog 1)
Za potrebe elektroopskrbe PPUIG potrebno je uz sve prometnice planirati koridor za polaganje elektroenergetskih srednjenaponskih kabela, odnosno koridor za izgradnju kabelske niskonaponske ili niskonaponske mreže.
Zaštitni koridori nadzemnih elektroenergetskih vodova pojedinih nazivnih napona su sljedeći:

- 35 kV - postojeća trasa 10m (5+5)
- 35 kV - planirana trasa 30m (15+15)
- 10 kV - postojeća trasa 10m (5+5)
- 10 kV - planirana trasa 20m (10+10)

Zaštitni koridor podzemnih elektroenergetskih vodova nazivnog napona od 1 kV do 35 kV iznosi 4m (2+2) za postojeću i planiranu trasu.
U zaštitnim koridorima elektroenergetskih vodova iznimno je dozvoljeno građenje uz poštivanje Pravilnika o tehničkim normativima za izgradnju nadzemnih elektroenergetskih vodova nazivnog napona od 1kV do 400kV, Pravilnika o tehničkim normativima za izgradnju nadzemnih elektroenergetskih vodova (nazivnog napona do 1kV) i dostavu Idejnog projekta na uvid i suglasnost u HEP ODS d.o.o., Elektru Križ. Posebni uvjeti građenja izdaju se pojedinačno, ovisno o vrsti objekta, a prema postojećim tehničkim propisima.
Potrebno je u provedbenim odredbama tekstualnog djela PPUIG ugraditi sljedeću odredbu: Lokacije i koridori novih/planiranih elektroenergetskih objekata distributivnih napona 0,4, 10, 20 i 35 kV utvrdit i će se prostornim planovima užih područja i/ili razradom projektne dokumentacije u skladu sa dobivenim posebnim uvjetima.
Za potrebe izgradnje energetskih građevina na obnovljive izvore, potrebno je u tekstualnom dijelu ugraditi odredbu o mogućnosti izgradnje susretnih objekata i spojne elektroenergetske infrastrukture (dalekovode) i između tih objekata i postrojenja u nadležnosti HEP ODS d.o.o. Posebni uvjeti građenja za izgradnju objekata obnovljivih izvora energije izdaju se pojedinačno, ovisno o vrsti objekta, a prema postojećim tehničkim propisima od strane HEP ODS d.o.o., Elektre Križ.

ODGOVOR: ZAHTJEV SE PRIHVAĆA.

7. Zaključak

U skladu s prihvaćenim primjedbama u ponovnoj javnoj raspravi izradit će se nacrt konačnog prijedloga III. Izmjena i dopuna PPUG Ivanić-Grada.

O svim djelomično prihvaćenim i neprihvaćenim očitovanjima, prijedlozima i primjedbama podnosiocima će, nakon utvrđivanja konačnog prijedloga plana, a prije upućivanja Gradskom vijeću Grada Ivanić-Grada na donošenje, biti dostavljena pisana obavijest.

Ivanić-Grad, 24. veljače 2017.

izvješće sastavili
za izrađivača plana
Jasna Juraić Mucko mag.ing.arch.

ARHITEKTONSKI
ATELIER
D E S E T
d.o.o.
za arhitekturu i urbanizam
I V A N I Ć - G R A D

za nositelja izrade

Milivoj Maršić dipl.oec.



Prilozi koji su sastavni dio ovog Izvješća:

- Zaključak o utvrđivanju prijedloga plana za ponovnu javnu raspravu
- Objava ponovne javne rasprave
 - Posebna obavijest o ponovnoj javnoj raspravi
 - Objava ponovne javne rasprave na web stranici Grada Ivanić-Grada
 - Objava ponovne javne rasprave na web stranici Ministarstva graditeljstva i prostornog uređenja
 - Objava ponovne javne rasprave u dnevnom listu "24 sata"
- Zapisnik s javnog izlaganja
- Popis prisutnih na javnom izlaganju
- Zaprimljena očitovanja, mišljenja, prijedlozi, primjedbe i zahtjevi
- Knjiga primjedbi

Na temelju članka 95. i 104. Zakona o prostornom uređenju („Narodne novine“, broj 153/13) i članka 120. Statuta Grada Ivanić-Grada („Službeni glasnik Grada Ivanić-Grada“, broj 02/14), Gradonačelnik Grada Ivanić-Grada dana 23. siječnja 2017. godine donio je sljedeći

ZAKLJUČAK
O UTVRĐIVANJU PRIJEDLOGA III. IZMJENA I DOPUNA
PROSTORNOG PLANA UREĐENJA GRADA IVANIĆ-GRADA
ZA PONOVDNU JAVNU RASPRAVU

I.

Utvrđuje se Prijedlog III. Izmjena i dopuna Prostornog plana uređenja Grada Ivanić-Grada (u daljnjem tekstu: Prijedlog Plana), izrađen po ARHITEKTONSKI ATELIER DESET d.o.o. Zagreb, Kneza Mislava 15 i upućuje na ponovnu javnu raspravu.

II.

Ponovna Javna rasprava o Prijedlogu Plana provoditi će se putem javnog uvida i javnog izlaganja. Ponovna javna rasprava će trajati 8 dana.

III.

Oglas o mjestu, datumu početka i vremenu trajanja javnog uvida u Prijedlog Plana, mjestu i datumu održavanja javnog izlaganja, poziv zainteresiranim osobama za sudjelovanje u ponovnoj javnoj raspravi te načinu i roku u kojem je moguće dostaviti pisana očitovanja, mišljenja, prijedloge i primjedbe na izloženi Prijedlog Plana objavit će se u dnevnom tisku, na službenim internet stranicama Ministarstva graditeljstva i prostornoga uređenja te Grada Ivanić-Grada, kao i na Oglasnoj ploči Grada Ivanić-Grada.

IV.

Za provedbu ovoga Zaključka zadužuje se Upravni odjel za financije, gospodarstvo, komunalne djelatnosti i prostorno planiranje Grada Ivanić-Grada.

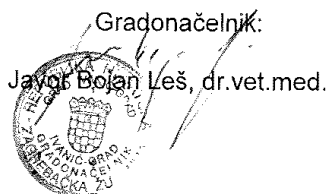
V.

Ovaj Zaključak stupa na snagu danom donošenja.

REPUBLIKA HRVATSKA
ZAGREBAČKA ŽUPANIJA
GRAD IVANIĆ-GRAD
GRADONAČELNIK

KLASA: 022-05/17-01/5
URBROJ: 238/10-02-02/1-17-1
Ivanić-Grad, 23. siječnja 2017.

Gradonačelnik:
Javor Bojan Leš, dr.vet.med.



Zaključak o utvrđivanju prijedloga plana za ponovnu javnu raspravu



REPUBLIKA HRVATSKA
ZAGREBAČKA ŽUPANIJA
GRAD IVANIĆ-GRAD
UPRAVNI ODJEL ZA FINACIJE,
GOSPODARSTVO, KOMUNALNE DJELATNOSTI
I PROSTORNO PLANIRANJE
KLASA: 350-02/16-01/3
URBROJ: 238/10-02-02/1-17-103
Ivanić-Grad, 23. siječnja 2017. godine

Temeljem članka 96. Zakona o prostornom uređenju („Narodne novine“, broj 153/13) i Zaključka Gradonačelnika (KLASA: 022-05/17-01/5, URBROJ: 238/10-02-02/1-17-1 od 23. siječnja 2017. godine), Upravni odjel za financije, gospodarstvo, komunalne djelatnosti i prostorno planiranje Grada Ivanić-Grada objavljuje

**P O N O V N U J A V N U R A S P R A V U
O PRIJEDLOGU III. IZMJENA I DOPUNA
PROSTORNOG PLANA UREĐENJA GRADA IVANIĆ-GRADA**

1. **Ponovna javna rasprava** o Prijedlogu III. Izmjena i dopuna Prostornog plana uređenja Grada Ivanić-Grada održat će se u trajanju od 8 dana, u razdoblju od **02. veljače 2017. godine do 09. veljače 2017. godine**, organiziranjem javnog uvida i javnog izlaganja.
2. Tijekom trajanja Ponovne javne rasprave Prijedlog Plana će biti izložen na **javni uvid** u prostorijama gradske uprave u Gradu Ivanić-Gradu, Park hrvatskih branitelja 1, svakog radnog dana osim subote, u vremenu od 9,00 do 14,00 sati te će biti objavljen i na web stranicama Grada Ivanić-Grada www.ivanic-grad.hr.
3. **Javno izlaganje će se održati u ponedjeljak 06. veljače 2017. godine s početkom u 13,00 sati u prostorijama gradske uprave u Gradu Ivanić-Gradu, Park hrvatskih branitelja 1.**
4. Pisana mišljenja, primjedbe i prijedlozi na Prijedlog Plana mogu se davati tijekom trajanja Ponovne javne rasprave, **zaključno s datumom 09. veljače 2017. godine.**
5. Pisana očitovanja, prijedlozi i primjedbe na Prijedlog Plana mogu se upisati u Knjigu primjedbi koja će biti izložena uz Prijedlog Plana, izjaviti usmeno na zapisnik u tijeku trajanja javnog izlaganja ili predati u pisanom obliku preko urudžbenog zapisnika ili poštom, **zaključno s istekom roka trajanja ponovne javne rasprave, odnosno do 09. veljače 2017. godine**, na adresu: Grad Ivanić-Grad, Upravni odjel za financije, gospodarstvo, komunalne djelatnosti i prostorno planiranje, Park hrvatskih branitelja 1.
6. Sva mišljenja, prijedlozi i primjedbe koja nisu čitljivo napisani i potpisani imenom i prezimenom, s adresom podnosioca te koji nisu dostavljeni u roku, ne moraju se uzeti u obzir u pripremi izvješća o ponovnoj javnoj raspravi.
7. Novi prijedlozi i primjedbe na izmijenjen Prijedlog Plana mogu se podnositi samo u svezi s izmjenama povodom prihvaćenih primjedbi iznesenih u javnoj raspravi.

Pročelnik:
Milivoj Maršić, dipl.oec.

Objava ponovne javne rasprave



REPUBLIKA HRVATSKA
ZAGREBAČKA ŽUPANIJA
GRAD IVANIĆ-GRAD
UPRAVNI ODJEL ZA FINACIJE,
GOSPODARSTVO, KOMUNALNE DJELATNOSTI
I PROSTORNO PLANIRANJE
KLASA: 350-02/16-01/3
URBROJ: 238/10-02-02-03/1-17-103
Ivanić Grad, 27. siječnja 2017. godine

PREDMET: PRIJEDLOG III. IZMJENA I DOPUNA PROSTORNOG PLANA UREĐENJA
GRADA IVANIĆ-GRADA
- posebna obavijest / poziv na PONOVNNU JAVNU RASPRAVU

Na temelju članka 104. Zakona o prostornom uređenju ("Narodne novine", broj 153/13), **o b a v j e š t a v a m o V a s i p o z i v a m o** da sudjelujete u **PONOVNOJ JAVNOJ RASPRAVI O PRIJEDLOGU III. IZMJENA I DOPUNA PROSTORNOG PLANA UREĐENJA GRADA IVANIĆ-GRADA** (u daljnjem tekstu: Prijedlog Plana).

1. **PONOVNNA JAVNA RASPRAVA** će se održati u razdoblju od **od 02. veljače 2017. godine do 09. veljače 2017. godine**, organiziranjem Javnog uvida i Javnog izlaganja. Tijekom trajanja Ponovne javne rasprave Prijedlog Plana će biti izložen na **JAVNI UVID** u prostorijama gradske uprave u Gradu Ivanić-Gradu, Park hrvatskih branitelja 1, svakog radnog dana osim subote, u vremenu od 9,00 do 14,00 sati te će biti objavljen i na web stranicama Grada Ivanić-Grada www.ivanic-grad.hr.
2. **JAVNO IZLAGANJE** će se održat u **ponedjeljak 06. veljače 2017. godine s početkom u 13,00 sati u prostorijama gradske uprave u Gradu Ivanić-Gradu, Park hrvatskih branitelja 1.**
3. Pisana mišljenja, primjedbe i prijedlozi na Prijedlog Plana mogu se davati tijekom trajanja Ponovne javne rasprave, **zaključno s datumom 09. veljače 2017. godine.**
4. Pisana očitovanja, prijedlozi i primjedbe na Prijedlog Plana mogu se upisati u Knjigu primjedbi koja će biti izložena uz Prijedlog Plana, izjaviti usmeno na zapisnik u tijeku trajanja javnog izlaganja ili predati u pisanom obliku preko urudžbenog zapisnika ili poštom, zaključno s istekom roka trajanja ponovne javne rasprave, odnosno do 09. veljače 2017. godine, na adresu: Grad Ivanić-Grad, Upravni odjel za financije, gospodarstvo, komunalne djelatnosti i prostorno planiranje, Park hrvatskih branitelja 1.
5. Sva mišljenja, prijedlozi i primjedbe koja nisu čitljivo napisani i potpisani imenom i prezimenom, s adresom podnositelja te koji nisu dostavljeni u roku, ne moraju se uzeti u obzir u pripremi izvješća o ponovnoj javnoj raspravi.
6. Novi prijedlozi i primjedbe na izmijenjen Prijedlog Plana mogu se podnositi samo u svezi s izmjenama povodom prihvaćenih primjedbi iznesenih u javnoj raspravi.

S poštovanjem,

Pročelnik:
Milivoj Maršić, dipl.oec.

Izradila:
Sandra Abramović, mag.ing.arh.

Dostaviti:

1. MINISTARSTVO ZAŠTITE OKOLIŠA I PRIRODE, Uprava za zaštitu prirode, Savska cesta 41/20, Zagreb
2. MINISTARSTVO GOSPODARSTVA, Uprava za energetiku i rudarstvo, Ulica grada Vukovara 78, Zagreb
3. MINISTARSTVO KULTURE, Uprava za zaštitu kulturne baštine, Konzervatorski odjel u Zagrebu, Mesnička 49, Zagreb
4. MINISTARSTVO POMORSTVA, PROMETA I INFRASTRUKTURE, Uprava cestovnog i željezničkog prometa i infrastrukture, Zagreb, Prisavlje 14
5. MINISTARSTVO POLJOPRIVREDE, Uprava poljoprivrede i prehrambene industrije, Ulica grada Vukovara 78, Zagreb
6. MINISTARSTVO POLJOPRIVREDE, Uprava šumarstva, lovstva i drvne industrije, Planinska 2a, Zagreb
7. MINISTARSTVO POLJOPRIVREDE, Uprava vodnoga gospodarstva, Ulica grada Vukovara 220, Zagreb
8. MINISTARSTVO OBRANE, Uprava za materijalne resurse, Sektor za nekretnine, graditeljstvo i zaštitu okoliša, Trg kralja Petra Krešimira IV 1, Zagreb
9. DRŽAVNA UPRAVA ZA ZAŠTITU I SPAŠAVANJE, Područni ured za zaštitu i spašavanje Zagreb, Odjel za zaštitu i spašavanje, Nehajska 5, Zagreb
10. MINISTARSTVO UNUTARNJIH POSLOVA, PU Zagrebačka, Petrinjska 30, Zagreb
11. HRVATSKE CESTE, Sektor za studije i planiranje, Odjel za studije, zakonsku i tehničku regulativu, Vončinina 3, Zagreb
12. HRVATSKE AUTOCESTE d.o.o. Zagreb, Širolina 4
13. HRVATSKE VODE, Vodogospodarstveni odjek za slivno područje Grada Zagreba, Ulica grada Vukovara 220, Zagreb
14. HRVATSKE VODE, Radićeva 2, Kutina
15. HEP-ODS d.o.o., Elektra Križ, Trg sv. Križa 7, Križ
16. Hrvatski operator prijenosnog sustava d.o.o., Prijenosno područje Zagreb, Kupska 4, 10000 Zagreb
17. Hrvatski operator prijenosnog sustava d.o.o., Sektor za razvoj, investicije i izgradnju, Služba za pripremu izgradnje i izgradnju, Kupska 4, 10000 Zagreb
18. HEP – Operator distribucijskog sustava d.o.o. Zagreb, Ulica grada Vukovara 37
19. HEP d.d. Sektor za strategiju i razvoj, Ulica Grada Vukovara 37, Zagreb
20. HRVATSKE ŠUME d.o.o. Zagreb, Direkcija Zagreb, Ljudevita Farkaša Vukotinovića 2, Zagreb
21. IVAKOP d.o.o. Ivanić-Grad, Savska 50
22. IVAPLIN d.o.o. Ivanić-Grad, Moslavačka 13
23. VODOOPSKRBA I ODVODNJA ZAGREBAČKE ŽUPANIJE d.o.o. Zagreb, Prilaz baruna Filipovića 15a
24. VODOOPSKRBA I ODVODNJA ZAGREBAČKE ŽUPANIJE d.o.o., Ured Ivanić-Grad, Savska 50, Ivanić-Grad
25. INA d.d., SD istraživanje i proizvodnja nafte i plina, Sektor podrške istraživanju i proizvodnji, Avenija Većeslava Holjevca 10, Zagreb
26. PLINACRO d.o.o. Zagreb, Služba za razvoj i investicije, Savska 88A, Zagreb
27. CROSCO d.o.o. Zagreb, Ulica grada Vukovara 18
28. STSI – Integrirani tehnički servisi d.o.o. Zagreb, Lovinčićeva 4
29. HŽ infrastruktura d.o.o. Zagreb, Razvoj i investicijsko planiranje, Mihanovićeva 12, Zagreb
30. Hrvatska agencija za poštu i elektroničke komunikacije, Roberta Frangeša Mihanovića 9, Zagreb
31. URED DRŽAVNE UPRAVE U ZAGREBAČKOJ ŽUPANIJ, Služba za gospodarstvo, Odjel za gospodarstvo, trg J.J. Strossmayera 4, Zagreb
32. Odašiljači i veze d.o.o. Zagreb, Ulica grada Vukovara 269/d
33. ŽUPANIJSKA UPRAVA ZA CESTE, Remetinečka 3, Zagreb
34. ZAGREBAČKA ŽUPANIJA, Upravni odjel za prostorno uređenje, gradnju i zaštitu okoliša, Ispostava Ivanić-Grad, Trg Vladimira Nazora 1, Ivanić-Grad

35. ZAGREBAČKA ŽUPANIJA, Upravni odjel za prostorno uređenje, gradnju i zaštitu okoliša, Odsjek za prostorno uređenje i gradnju, Ulica grada Vukovara 72/IV, Zagreb
36. ZAGREBAČKA ŽUPANIJA, Upravni odjel za prostorno uređenje, gradnju i zaštitu okoliša, Odsjek za zaštitu okoliša, Ulica grada Vukovara 72/IV, Zagreb
37. ZAGREBAČKA ŽUPANIJA, Upravni odjel za poljoprivredu, ruralni razvitak i šumarstvo, Odsjek za
38. MJESNI ODBORI: Lonja, Centar Ivanić-Grad, Gornja Poljana, Donja Poljana, Gornji Šarampov, Jalševec, Breška Greda, Caginec-Prkos, Deanovec, Donji Šarampov, Dubrovčak-Topolje, Graberje Ivaničko, Opatinec, Posavski Bregi, Prečno, Prerovec, Šumećani, Tarno, Trebovec
39. Općina Križ
40. Općina Kloštar Ivanić
41. Grad Čazma
42. Općina Brckovljani
43. Općina Rugvica
44. Općina Orle
45. Općina Martinska Ves
46. Općina Velika Ludina

Ponovna javna rasprava o Prijedlogu III. Izmjena i dopuna Prostorn... <http://www.ivanic-grad.hr/clanci/2017/january/ponovna-javna-raspr...>

Grad Ivanić-Grad



[NASLOVNA](#) [NOVOSTI](#) [GRAD](#) [GRADONAČELNIK I GRADSKO VIJEĆE](#) [GRADSKA UPRAVA](#) [MJESNA SAMOUPRAVA](#) [DOKUMENTI GRADA](#) [KONTAKTI](#)


Upišite pojam




NOVOSTI



POSLEDNJE NOVOSTI

 Ponovna javna rasprava o Prijedlogu III. Izmjena i dopuna Prostornog plana uređenja Grada Ivanić-Grada


24.01.2017.

 PRIOPĆENJE - raspodjela odječe i obuće


23.01.2017.

 OBAVIJEST o puknuću vodovoda


20.01.2017.

 Raspored utakmica u SD Žeravinec za 21. i 22. siječnja 2017.

19.01.2017.

 Obilježavanje obreda orezivanja vinograda "Vincekovo"

19.01.2017.

 Obavijest o zaštiti vodomjera i vodovodnih instalacija

19.01.2017.

Ponovna javna rasprava o Prijedlogu III. Izmjena i dopuna Prostorn... <http://www.ivanic-grad.hr/clanci/2017/january/ponovna-javna-raspr...>

24.01.2017. Ponovna javna rasprava o Prijedlogu III. Izmjena i dopuna Prostornog plana uređenja Grada Ivanić-Grada

Temeljem članka 96. Zakona o prostornom uređenju („Narodne novine“, broj 153/13) i Zaključka Gradonačelnika (KLASA: 022-05/17-01/5, URBROJ: 238/10-02-02/1-17-1 od 23. siječnja 2017. godine), Upravni odjel za financije, gospodarstvo, komunalne djelatnosti i prostorno planiranje Grada Ivanić-Grada objavljuje

**PONOVNU JAVNU RASPRAVU
O PRIJEDLOGU III. IZMJENA I DOPUNA
PROSTORNOG PLANA UREĐENJA GRADA IVANIĆ-GRADA**

1. Ponovna javna rasprava o Prijedlogu III. Izmjena i dopuna Prostornog plana uređenja Grada Ivanić-Grada održat će se u trajanju od 8 dana, u razdoblju od 02. veljače 2017. godine do 09. veljače 2017. godine, organiziranjem javnog uvida i javnog izlaganja.
2. Tijekom trajanja Ponovne javne rasprave Prijedlog Plana će biti izložen na javni uvid u prostorijama gradske uprave u Gradu Ivanić-Gradu, Park hrvatskih branitelja 1, svakog radnog dana osim subote, u vremenu od 9,00 do 14,00 sati te će biti objavljen i na web stranicama Grada Ivanić-Grada www.ivanic-grad.hr.
3. Javno izlaganje će se održati u ponedjeljak 06. veljače 2017. godine s početkom u 13,00 sati u prostorijama gradske uprave u Gradu Ivanić-Gradu, Park hrvatskih branitelja 1.
4. Pisana mišljenja, primjedbe i prijedlozi na Prijedlog Plana mogu se davati tijekom trajanja Ponovne javne rasprave, zaključno s datumom 09. veljače 2017. godine.
5. Pisana očitovanja, prijedlozi i primjedbe na Prijedlog Plana mogu se upisati u Knjigu primjedbi koja će biti izložena uz Prijedlog Plana, izjaviti usmeno na zapisnik u tijeku trajanja javnog izlaganja ili predati u pisanom obliku preko uružbenog zapisnika ili poštom, zaključno s istekom roka trajanja ponovne javne rasprave, odnosno do 09. veljače 2017. godine, na adresu: Grad Ivanić-Grad, Upravni odjel za financije, gospodarstvo, komunalne djelatnosti i prostorno planiranje, Park hrvatskih branitelja 1.
6. Sva mišljenja, prijedlozi i primjedbe koja nisu čitljivo napisani i potpisani imenom i prezimenom, s adresom podnositelja te koji nisu dostavljeni u roku, ne moraju se uzeti u obzir u pripremi izvješća o ponovnoj javnoj raspravi.
7. Novi prijedlozi i primjedbe na izmijenjen Prijedlog Plana mogu se podnositi samo u svezi s izmjenama povodom prihvaćenih primjedbi iznesenih u javnoj raspravi.

Pročelnik:

Milivoj Maršić, dipl.oec.

Objavljeno u [GRAD](#) / [GOSPODARSTVO](#) / [OBAVIJESTI](#) /

Opće informacije

GRAD IVANIĆ-GRAD
Park hrvatskih branitelja 1
10310 Ivanić-Grad

OIB: 52339045122 // MBS: 2681692
Žiro-račun: 2484008-1815800006
IBAN: HR4824840081815800006

Centrala telefon: +385 1 2831 360
Fax: +385 1 2881 678
E mail: grad@ivanic-grad.hr

Korisne poveznice

- > [Ivakop](#)
- > [Ivaplin](#)
- > [Komunalni centar Ivanić-Grad](#)
- > [Naftalan](#)
- > [Obiteljski radio Ivanić](#)
- > [Srednja škola "Ivan Švear"](#)
- > [Turistička zajednica Ivanić-Grad](#)
- > [Učenički dom Ivanić-Grad](#)
- > [Vodoopskrba i odvodnja Zagrebačke županije](#)

Mapa weba

- > [NASLOVNA](#)
- > [NOVOSTI](#)
- > [GRAD](#)
- > [GRADONAČELNIK I GRADSKO VIJEĆE](#)
- > [GRADSKA UPRAVA](#)
- > [MJESNA SAMOUPRAVA](#)
- > [DOKUMENTI GRADA](#)
- > [KONTAKTI](#)

© Copyright 2014. GRAD IVANIĆ - GRAD

MEDIA

Dobrodošli u Ministarstvo graditeljstva i prostornoga uređenja

<http://www.mgipu.hr/default.aspx?id=17503>

MINISTARSTVO GRADITELJSTVA I PROSTORNOGA UREĐENJA

NASLOVNICA

NOVOSTI I NAJAVE

O NAMA

GRADITELJSTVO

PROSTORNO UREĐENJE

Prostorni planovi

Informacije o planovima u izradi

Izvješća o javnim raspravama

Prostorni planovi uređenja gradova i općina

Prostorni planovi županija

Prostorni planovi nacionalnih parkova i parkova prirode

Radna zajednica Alpe-Jadran

Download instalacije Pravilnika za izradu prostornih planova

Sufinanciranje izrade prostornih planova jedinica lokalne ili područne (regionalne) samouprave za 2017. godinu

Propisi iz područja prostornog uređenja

Strategija prostornog uređenja Republike Hrvatske

Program prostornog uređenja Republike Hrvatske

Strategija prostornog razvoja Republike Hrvatske

Suglasnosti za obavljanje stručnih poslova prostornog uređenja

Strane osobe koje obavljaju djelatnost prostornog uređenja i gradnje u Republici Hrvatskoj

Preporuka za izradu jedinstvenog opisa zahvata u prostoru za centre za gospodarenje otpadom i eksploatacijska polja čvrstih mineralnih sirovina

Međunarodna suradnja

Program URBACT

Program ESPON

UN HABITAT

Dogadanja

ENERGETSKA UČINKOVITOST

STANOVANJE

PROCJENA VRIJEDNOSTI NEKRETNINA

KOMUNALNO GOSPODARSTVO

GRADEVINSKA INSPEKCIJA

EUROPSKI STRUKTURNI I INVESTICIJSKI FONDOVI

SANACIJA POPLAVLJENIH PODRUČJA

PROJISI

SAVJETOVANJE SA ZAJINTERESIRANOM JAVNOŠĆU

PUBLIKACIJE, PROGRAMI I STRATEGIJE

JAVNA NABAVA I JAVNI POZIVI

PRISTUP INFORMACIJAMA

ZAPOŠLJAVANJE U DRŽAVNOJ SLUŽBI

STRUČNO OSPOSOBLJAVANJE BEZ ZASNIVANJA RADNOG ODNOSA

PROSTORNO UREĐENJE ▶ Prostorni planovi ▶ Informacije o planovima u izradi ▶ Informacije o javnim raspravama ▶

Informacije o javnim raspravama

Temeljem odredbi Zakona o prostornom uređenju („Narodne novine“, broj 153/13.), nositelj izrade prostornih planova dužan je objaviti informaciju o javnoj raspravi o prijedlogu prostornog plana i na mrežnim stranicama Ministarstva graditeljstva i prostornoga uređenja.

Obavijest o javnoj raspravi mora sadržavati: mjesto, datum početka i trajanje javnog uvida u prijedlog prostornog plana, mjesto i datum jednog ili više javnih izlaganja, poziv zainteresiranim osobama za sudjelovanje u javnoj raspravi te rok u kojem se nositelji izrade dostavljaju pisana mišljenja, prijedlozi i primjedbe na prijedlog prostornog plana. Dostavlja se najmanje osam dana prije početka javne rasprave na adresu elektroničke pošte: web@mgipu.hr

Informacije o javnim raspravama:

- ▶ 30.01.2017. - Informacija o ponovnoj javnoj raspravi o izmijenjenom prijedlogu Izmjena i dopuna Prostornog plana uređenja Grada Splita
- ▶ 30.01.2017. - Informacija o javnoj raspravi o prijedlogu Izmjena i dopuna Detaljnog plana uređenja 'Stari Pazin', Grad Pazin
- ▶ 30.01.2017. - Informacija o javnoj raspravi o prijedlogu IV. izmjena i dopuna Prostornog plana uređenja Općine Brdovec
- ▶ 27.01.2017. - Informacija o ponovnoj javnoj raspravi o prijedlogu Izmjena i dopuna Prostornog plana uređenja Općine Brelo
- ▶ 26.01.2017. - Informacija o javnoj raspravi o prijedlogu Urbanističkog plana uređenja naselja Žedno, Grad Trogir
- ▶ 26.01.2017. - Informacija o javnoj raspravi o prijedlogu stavljanja izvan snage Detaljnog plana uređenja dijela stambene zone 'Maršić', Općina Čavle
- ▶ 25.01.2017. - Informacija o javnoj raspravi o prijedlogu III. Izmjena i dopuna Prostornog plana uređenja Općine Andrijaševci
- ▶ 25.01.2017. - Informacija o javnoj raspravi o prijedlogu I. Izmjena i dopuna Prostornog plana uređenja Općine Navigrad Podravski
- ▶ **24.01.2017. - Informacija o ponovnoj javnoj raspravi o prijedlogu III. Izmjena i dopuna Prostornog plana uređenja Grada Ivanić-Grada**
- ▶ 23.01.2017. - Informacija o javnoj raspravi o prijedlogu V. Izmjena i dopuna Prostornog plana uređenja Općine Čavle
- ▶ 23.01.2017. - Informacija o javnoj raspravi o postupku stavljanja izvan snage Detaljnog plana uređenja dijela gospodarske zone i dijela neizgrađenog dijela građevinskog područja naselja Hruševac Kupljenski, Zaprrešić
- ▶ 23.01.2017. - Informacija o javnoj raspravi o prijedlogu II. Izmjena i dopuna Urbanističkog plana uređenja UPU-1 Krk (NA1, R11, R38, R310, R311)
- ▶ 23.01.2017. - Informacija o ponovnoj javnoj raspravi o prijedlogu II. Izmjena i dopuna Prostornog plana uređenja grada Orahovica
- ▶ 23.01.2017. - Informacija o javnoj raspravi o prijedlogu Prostornog plana uređenja Općine Okrug
- ▶ 23.01.2017. - Informacija o javnoj raspravi o prijedlogu III. Izmjena i dopuna Prostornog plana uređenja Općine Sokolovac sa smanjenim sadržajem
- ▶ 18.01.2017. - Informacija o javnoj raspravi o prijedlogu Izmjena i dopuna Urbanističkog plana uređenja Grada Županje Prostorno-planska dokumentacija
- ▶ 18.01.2017. - Informacija o javnoj raspravi o prijedlogu Urbanističkog plana uređenja turističke zone T1 Jurjeva luka i luke nautičkog turizma LN Kremena i s tim u vezi povezanih Izmjena i dopuna Prostornog plana uređenja Općine Lastovo
- ▶ 18.01.2017. - Informacija o javnoj raspravi o prijedlogu Izmjena i dopuna Generalnog urbanističkog plana uređenja Grada Rijeke
- ▶ 18.01.2017. - Informacija o javnoj raspravi o prijedlogu Izmjena i dopuna Prostornog plana uređenja Grada Rijeke
- ▶ 18.01.2017. - Informacija o javnoj raspravi o prijedlogu dopunjenih ciljanih II. Izmjena i dopuna Generalnog urbanističkog plana Grada Samobora
- ▶ 17.01.2017. - Informacija o javnoj raspravi o prijedlogu Izmjena i dopuna Urbanističkog plana uređenja naselja Ika - Oprić, Grad Opatija
- ▶ 17.01.2017. - Informacija o javnoj raspravi o prijedlogu II. Izmjena i dopuna Prostornog plana uređenja Općine Hrvatska Dubica Prostorno-planska dokumentacija
- ▶ 17.01.2017. - Informacija o drugoj ponovnoj javnoj raspravi o prijedlogu III. Izmjena i dopuna Prostornog plana uređenja Grada Gline Prostorno-planska dokumentacija
- ▶ 17.01.2017. - Informacija o javnoj raspravi o prijedlogu Izmjena i dopuna Urbanističkog plana uređenja zone gospodarske-proizvodne i poslovne namjene 'Kopačica'- Popovići, Općina Konavle
- ▶ 17.01.2017. - Informacija o javnoj raspravi o prijedlogu III. (ciljanih) izmjena i dopuna Prostornog plana uređenja Općine Lumbarda Prostorno-planska dokumentacija

 TRAJA

ENGLISH

 Pripojenja

 Kontakti

 Prenosimo

 Linkovi

OPERATIVNI PROGRAM
Konkurentnost i kohezija
2014 - 2020.

Energetska obnova zgrada
javnog sektora i stambenih zgrada
dvije stambenih zgrada i obiteljskih kuća;

eDozvola

OGLASNA PLOČA

AGENCIJA za
nezakonito i nezavršeno
građevinarstvo

OZAKONJENJE
nezakonito
izgrađenih zgrada

OZAKONJENJE
nezakonito izgrađenih zgrada
REGISTAR BROJA
RIJEŠENIH ZAHTEVA

VODIČ KROZ
GRADILJU

ENERGETSKA
dodatna zgrada

STRANE OSOBE
dijelomito prisiljeno
biti dužnik i građanin u RH

TIPSKI
PROJEKTI

STRUČNI ISPITI
za obavljanje poslova
prostornog uređenja
i graditeljstva

KONTAKTNA TOČKA
ZA GRAĐEVINE
PROIZVODE

PROCJENA
vrijednosti nekretnina

NAJČEŠĆA
pitanja i odgovori

ESPON
EUROPSKI FONDOVI
Co-financed by the European Regional Development Fund

URBACT
Connecting cities
Building successes

UTORAK, 24. 1. 2017. | 24SATA | 50-51



NA OKUPU

Rade je svog prvorođenca nazvao po ocu Danilo. Unuk i djed bili su bliski te su se često družili

Šerbedžija se oprašta oca: Nikad me nije gledao u kazalištu

GODINI Nakon što je prebolio upalu pluća, Danilo žija pripremio je odjeću za ukop i preminuo u snu

LUKIČEK

io mi je poklonio sat lobbio kad je išao u u. Na sprovodu je da mu svira samo oprostio se od svojeg ilmski redatelj Danilo žija (45).

imca Rade Šerbedžije javno je prebolio upalu ripremio je odijelo za ipisao pismo koje je pomu pročitaju na sprovodninuo u snu. te iz protesta nikad nije i kazalištu. Bio sam dopa je mislio da ću naprao značajno. Ono što sam koli je pisati, zbog čega školske zadaće redovito d cijelim razredom. To , bila satisfakcija za mo-

jeg oca. Bavim se i pisanjem, ne samo glumom - rekao je Rade. Dodao je da njegov otac nije gledao ni holivudske filmove u kojima je imao značajne uloge. Oca Danila glumac je opisivao kao tradicionalnog Ličanina, a kad mu se rodio sin 1971., nadjenio mu je ime u čast ocu. Šerbedžijini roditelji upoznali su se u selu Bunić, a Rade se s roditeljima preselio u Vinkovce kao osnovnoškolac. Njegovi roditelji Vinkovce su napustili 1991.

- Moj tata ima svoj mikrokozmos koji živi unutar četiri zida svojeg izbjegličkog stana u Novom Beogradu. Ima savršenu disciplinu nad tijelom i mozgom - od buđenja, gimnastike, kad i zašto gleda televizor, kad čita novine, kad pije kavu... - rekao je nedavno Šerbedžija. (A. Lukiček)

ier: Često se ispričavam bendu



Frontmen Pips, Chips & Videoclipsa Dubravko Ivaniš Ripper (50) rekao je u studiju 24sata da se često mora ispričavati kolegama iz benda jer je s njim nepodnošljivo raditi. - Introvert sam i često nisam dobro društvo, zbog čega dečki pate - rekao je pjevač. (alu)

REPUBLIKA HRVATSKA
ZAGREBAČKA ŽUPANIJA



KLASA: 350-01/16-01/14
URBROJ: 238-33-06-03/2-17-5
Zaprešić, 19. siječnja 2017.

GRAD ZAPREŠIĆ
UPRAVNI ODJEL ZA GRADITELJSTVO,
ZAŠTITU OKOLIŠA, STAMBENE
I KOMUNALNE POSLOVE



Temeljem članka 96. Zakona o prostornom uređenju (Narodne novine 153/13) i Zaključka gradonačelnika od 19. siječnja 2017.g. (KLASA:350-01/16-01/14; URBROJ:238-33-06-03/2-17-4), nositelj izrade, Upravni odjel za graditeljstvo, zaštitu okoliša, stambene i komunalne poslove objavljuje

JAVNU RASPRAVU O POSTUPKU STAVLJANJA IZVAN SNAGE
Detaljnog plana uređenja dijela gospodarske zone i dijela neizgrađenog dijela građevinskog područja naselja Hruševac Kupljenski

- Objavljuje se javna rasprava o stavljanju izvan snage Detaljnog plana uređenja dijela gospodarske zone i dijela neizgrađenog dijela građevinskog područja naselja Hruševac Kupljenski (Glasnik Zagrebačke županije 6/06), u daljnjem tekstu "Plan".
- Javna rasprava održat će se u razdoblju od 2. veljače do 9. veljače 2017.g.
- Tijekom trajanja javne rasprave, Plan će biti izložen na javni uvid u predvorju zgrade Grada Zaprešića, Nova ulica 10, radnim danom od 8,00-15,00 sati te će biti objavljen i na mrežnim stranicama Grada Zaprešića (www.zaprecic.hr).
- Javno izlaganje, radi davanja obrazloženja stavljanja izvan snage Plana, održat će se dana 6. veljače 2017.g. s početkom u 13,00 sati, u zgradi Grada Zaprešića, Nova ulica 10.
- Pisana mišljenja, primjedbe i prijedlozi na prijedlog stavljanja Plana izvan snage, mogu se davati tijekom trajanja javne rasprave, zaključno s 9. veljače 2017.g.
- Način sudjelovanja sudionika u javnoj raspravi je sljedeći:
 - Javnopravna tijela dostavljaju svoja pisana očitovanja do roka iz točke 5. ove objave, u protivnom će se smatrati da nemaju primjedbi.
 - Ostali sudionici sudjeluju u javnoj raspravi na način da imaju pravo pristupa na javni uvid u Plan, postavljaju pitanja tijekom javnog izlaganja, na koja usmeno odgovaraju osobe koje vode javno izlaganje, daju prijedloge i primjedbe u zapisnik za vrijeme Javnog izlaganja, upućuju nositelju izrade - Gradu Zaprešiću: Upravni odjel za graditeljstvo, zaštitu okoliša, stambene i komunalne poslove, Zaprešić, Nova ulica 10, pisane prijedloge i primjedbe u roku i na način određen u točki 5. ove objave.
 - Prijedlozi i primjedbe koji nisu dostavljeni u roku ili nisu čitljivo napisani, neće se uzeti u obzir u pripremi izvješća o javnoj raspravi.

PROČELNICA

Marina Jaman, mag. iur., v.r.

REPUBLIKA HRVATSKA
ZAGREBAČKA ŽUPANIJA
GRAD IVANIĆ-GRAD
UPRAVNI ODJEL ZA FINACIJE,
GOSPODARSTVO, KOMUNALNE DJELATNOSTI
I PROSTORNO PLANIRANJE
KLASA: 350-02/16-01/3
URBROJ: 238/10-02-02/1-17-103
Ivanić-Grad, 23. siječnja 2017. godine



Temeljem članka 96. Zakona o prostornom uređenju („Narodne novine“, broj 153/13) i Zaključka Gradonačelnika (KLASA: 022-05/17-01/5, URBROJ: 238/10-02-02/1-17-1 od 23. siječnja 2017. godine), Upravni odjel za financije, gospodarstvo, komunalne djelatnosti i prostorno planiranje Grada Ivanić-Grada objavljuje

PONOVNU JAVNU RASPRAVU O PRIJEDLOGU III. IZMJENA I DOPUNA PROSTORNOG PLANA UREĐENJA GRADA IVANIĆ-GRADA

- Ponovna javna rasprava o Prijedlogu III. Izmjena i dopuna Prostornog plana uređenja Grada Ivanić-Grada održat će se u trajanju od 8 dana, u razdoblju od 02. veljače 2017. godine do 09. veljače 2017. godine, organiziranjem javnog uvida i javnog izlaganja.
- Tijekom trajanja Ponovne javne rasprave Prijedlog Plana će biti izložen na javni uvid u prostorijama u prostorijama gradske uprave u gradu Ivanić-Gradu, Park hrvatskih branitelja 1, svakog radnog dana osim subote, u vremenu od 9,00 do 14,00 sati te će biti objavljen i na web stranicama Grada Ivanić-Grada www.ivanic-grad.hr.
- Javno izlaganje će se održati u ponedjeljak 06. veljače 2017. godine s početkom u 13,00 sati u prostorijama gradske uprave u gradu Ivanić-Gradu, Park hrvatskih branitelja 1.
- Pisana mišljenja, primjedbe i prijedlozi na prijedlog Plana mogu se davati tijekom trajanja Ponovne javne rasprave, zaključno s datumom 09. veljače 2017. godine.
- Pisana očitovanja, prijedlozi i primjedbe na Prijedlog Plana mogu se upisati u Knjigu primjedbi koja će biti izložena uz Prijedlog Plana, izjaviti usmeno na zapisnik u tijeku trajanja javnog izlaganja ili predati u pisanom obliku preko urudžbenog zapisa ili poštom, zaključno s istekom roka trajanja ponovne javne rasprave, odnosno do 09. veljače 2017. godine, na adresu: Grad Ivanić-Grad, Upravni odjel za financije, gospodarstvo, komunalne djelatnosti i prostorno planiranje, Park hrvatskih branitelja 1.
- Sva mišljenja, prijedlozi i primjedbe koja nisu čitljivo napisani i potpisani imenom i prezimom, s adresom podnositelja te koji nisu dostavljeni u roku, ne moraju se uzeti u obzir u pripremi izvješća o ponovnoj javnoj raspravi.
- Novi prijedlozi i primjedbe na izmijenjen Prijedlog Plana mogu se podnositi samo u svezi s izmjenama povodom prihvaćenih primjedbi iznesenih u javnoj raspravi.

Pročelnik:
Milivoj Maršić, dipl.oec.

Objava ponovne javne rasprave u dnevnom listu „24“ sata

ZAPISNIK

s ponovne javne rasprave o Prijedlogu III. Izmjena i dopuna Prostornog plana uređenja Grada Ivanić-Grada, koje je održano dana 06. veljače 2017. godine s početkom u 13,00 sati u prostorijama Gradske uprave Grada Ivanić-Grada, Park hrvatskih branitelja 1, Ivanić-Grad

Temeljem članka 104. Zakona o prostornom uređenju („Narodne novine“, broj 153/13) organizirana je **ponovna javna rasprava** o Prijedlogu III. Izmjena i dopuna Prostornog plana uređenja Grada Ivanić-Grada.

UVOD

Sandra Abramović, Voditeljica Upravnog odjela za financije, gospodarstvo, komunalne djelatnosti i prostorno planiranje Grada Ivanić-Grad, otvorila je skup i pozdravila prisutne te ih upoznala sa planiranim tijekom javnog izlaganja. Prihvaćanjem većine zahtjeva građana promijenile su se granice građevinskog područja te je utvrđena potreba ponavljanja javne rasprave u skladu s člankom 104. Zakona o prostornom uređenju (NN 153/13).

Javna rasprava je održana u periodu od 22. prosinca 2016. godine do 05. siječnja 2017. godine. Sve pristigle primjedbe su obrađene u Izvješću o javnoj raspravi, koje je objavljeno na internet stranicama Grada Ivanić-Grada i Ministarstva graditeljstva i prostornoga uređenja.

Obavijest o ponovnoj javnoj raspravi objavljena je u dnevnom tisku 24 sata, na internet stranici Grada Ivanić-Grada, internet stranici Ministarstva graditeljstva i prostornoga uređenja, oglasnoj ploči Grada Ivanić-Grada te putem Obiteljskog radija Ivanić. Posebna obavijest poslana je na adrese nadležnih javnopravnih tijela i osoba, kako bi sudjelovali u ponovnoj javnoj raspravi.

Napomenuto je da će prezentaciju Prijedloga III. Izmjena i dopuna Prostornog plana uređenja Grada Ivanić-Grada dati stručni izrađivača Plana te da će se nakon prezentacije otvoriti rasprava u kojoj prisutni mogu postavljati pitanja, a također ih mogu ostaviti u pisanom obliku do **zaključno s danom 09. veljače 2017. godine**. Popis osoba prisutnih javnom izlaganju nalazi se u prilogu zapisnika.

U ime stručnog izrađivača Plana, tj. u ime trgovačkog društva Arhitektonski atelier deset d.o.o. Zagreb, Kneza Mislava 15, javnom izlaganju prisustvovali su Jasna Juraić Mucko i David Cvetko.

PREZENTACIJA PRIJEDLOGA III. IZMJENA I DOPUNA PROSTORNOG PLANA UREĐENJA GRADA IVANIĆ-GRADA ZA PONOVNJU JAVNU RASPRAVU

David Cvetko je u ime stručnog izrađivača prezentirao Prijedlog III. Izmjena i dopuna Prostornog plana uređenja Grada Ivanić-Grada.

Upoznao je prisutne s razlozima ponavljanja javne rasprave, odnosno obrazložio da je tijekom **javne rasprave** zaprimljen određeni broj zahtjeva građana za proširenjem građevinskog područja i prihvaćanjem pojedinih zahtjeva došlo je do izmjene građevinskog područja, zbog čega je utvrđena obveza održavanja ponovne javne rasprave, u skladu sa Zakonom o prostornom uređenju.

Zahtjevi i primjedbe vezane uz proširenje građevinskih područja;

- Zahtjevi koji nisu prihvaćeni:
 - Zahtjev br. 5. Dubravka Karamatić, k.č.br. 382 k.o. Ivanić-Grad
 - Zahtjev br. 31. Mato Zetin, k.č.br. 376 i 377 k.o. Ivanić-Grad
- Zahtjevi koji su djelomično prihvaćeni:
 - Zahtjev br. 24. Mladen Marijašević, k.č.br. 384 i 385 k.o. Caginec
 - Zahtjev br. Miroslav Abramović, k.č.br. 3182 k.o. Caginec
- Zahtjevi koji su prihvaćeni:
 - Zahtjev br. 17. Petar Vlahović, k.č.br. 1119 k.o. Trebovec
 - Zahtjev br. 18. Zdravko Polugan, k.č.br. 1602/2 k.o. Širinec
 - Zahtjev br. 32. Bindo d.o.o., k.č.br. 271 k.o. Opatinec
 - Zahtjev br. 33. Miroslav Petek, k.č.br. 366 k.o. Ivanić-Grad

Svi zahtjevi su detaljnije opisani u Izvješću o javnoj raspravi.

Primjedbe/zahtjevi koje se ne odnose na proširenje građevinskog područja (vezane su uz grafički dio):

1. Romanić Josip, Ivanić-Grad

- primjedba vezana uz nove ucrtane vodove INA d.d. preko k.č. 1194 k.o. Ivanić-Grad
- **zahtjev se ne prihvaća** – navedeni vodovi su postojeći i ucrtani prema zahtjevu INA d.d. i prolaze preko navedene čestice

2. Dubravka Senčić Pavlović, Sisak

- **zahtjev se ne prihvaća** - jedan dio zahtjeva se odnosi na vlasničke odnose koji se ne rješavaju prostornim planom, drugi dio zahtjeva se odnosi na pristupni put koji se rješava prostornim planom nižeg reda, a treći dio zahtjeva se odnosi na brisanje voda u vlasništvu INA d.d. što nije moguće budući je navedeni vod postojeći i ucrtan prema zahtjevu INA d.d.

3. Sistemi Plečko d.o.o. Ivanić-Grad

- zahtjev da se na k.č.br. 3420/1 k.o. Ivanić-Grad osiguraju uvjeti za gradnju - **zahtjev se ne prihvaća** – navedena čestica nalazi se u građevinskom području naselja te

preko navedenog područja prolazi magistralni plinovod u vlasništvu Plinacro d.o.o. Prema važećem UPU-4 navedena čestica nalazi se unutar zaštitne zelene površine i djelomično unutar zaštitnog koridora plinovoda. Prijedlogom Plana navedena čestica se planira isključiti iz obuhvata UPU-4 te će se na istu primjenjivati odredbe iz Prostornog plana uređenja Grada Ivanić-Grada kada se donesu svi prostorni planovi koji će omogućiti navedeno.

4. Aura d.o.o. Ivanić-Grad

- zahtjev da se čestica k.č.br. 3702/2 k.o. Ivanić-Grad prenamjeni iz stambeno – poslovne u proizvodnu, pretežito industrijsku ili komunalno servisnu namjenu - **zahtjev se ne prihvaća** – Prostornim planom uređenja Grada Ivanić-Grada unutar građevinskog područja naselja, u okviru kojeg se nalazi parcela, već je omogućena gradnja proizvodno – poslovnih građevina, namjene – proizvodne I2 (servisno zanatske) ili poslovne – K1 (pretežito uslužne), K2 (pretežito trgovačke) i K3 (komunalno – servisne). Nije dozvoljeno obavljanje djelatnosti ili skladištenje materijala koji predstavljaju opasnost od požara ili eksplozije odnosno mogu imati utjecaj na okoliš iznad zakonom dopuštene razine.

5. Nada Alić, Posavski Bregi

- prvi dio zahtjeva odnosi se na odmicanje koridora planiranog produktovoda Zagreb (Žitnjak – Ivanić-Grad – Sisak) od naselja i da prolazi kroz poljoprivredno zemljište - **zahtjev se ne prihvaća** - koridor planiranog produktovoda prijedlogom Plana već je domaknut od naselja i ne zahvaća građevinsko područje,
- drugi dio zahtjeva odnosi se na izmještanje planiranog pristupnog puta do industrijske zone u Posavskim Bregima (UPU-7) - **zahtjev se ne prihvaća** - planiranu lokalnu cestu nije moguće izmjestiti jer nije moguće osigurati propisanu minimalnu širinu koridora za lokalnu cestu
- treći dio zahtjeva odnosi se na poslovnu zonu koja ne slijedi granice postojećih katastarskih čestica (u državnom vlasništvu) nego se širi i na privatne parcele te se predlaže promjena orijentacije zone - **zahtjev se ne prihvaća** – granica poslovne zone preuzeta je iz Prostornog plana Zagrebačke županije, kao Plana višeg reda, te se ne može promijeniti dok se isto ne promijeni u navedenom Prostornom planu Zagrebačke županije.

6. Stjepan Frštek, Ivanić-Grad

- primjedba se odnosi na neslaganje s lokacijom novog groblja – **primjedba se ne prihvaća** – izrađena je Preliminarna analiza prostorno – pedološke podobnosti nove lokacije groblja te je pri završetku izrade i Studija prostorno – geotehničke podobnosti. Budući da čestica podnositelja primjedbe graniči s površinom planiranog groblja, napominje se da se radi o širem obuhvatu groblja, koje uključuje prometne površine, zelene površine te druge površine u funkciji groblja. Uređenje groblja ne predviđa izgradnju grobnih mjesta u rubnom dijelu groblja prema navedenoj čestici.

7. Redžo Čaušević, Caginec

- ne može legalizirati izgrađenu građevinu na k.č.br. 2371 k.o. Caginec, jer se nalazi na području koje je određeno kao koridor postojećeg 35 kV dalekovoda - **zahtjev se ne prihvaća** - budući da se radi o postojećem dalekovodu nije ga moguće izbrisati. Koridor navedenog dalekovoda ovim je prijedlogom Plana na kartografskom prikazu građevinskih područja smanjen (sa 20 m prema važećem planu na 10 m).

8. Mira Plečko, Ivanić-Grad

- primjedba na lokaciju novog groblja - **primjedba se ne prihvaća** - izrađena je Preliminarna analiza prostorno – pedološke podobnosti nove lokacije groblja te je pri završetku izrade i Studija prostorno – geotehničke podobnosti. Budući da čestica podnositelja primjedbe graniči s građevinskom česticom planiranog groblja, napominje se da se radi o širem obuhvatu groblja, koje uključuje prometne površine, zelene površine te druge površine u funkciji groblja. Uređenje groblja ne predviđa izgradnju grobnih mjesta u rubnom dijelu groblja prema navedenoj čestici.

9. Čedomir Vukas, Ivanić-Grad

- traži da se za potrebe pristupa k.č.br. na k.č.br. 3343/4 k.o. Ivanić-Grad vrati put koji je postojao i da se navedena čestica koja je planom označena kao neuređena označi kao uređena s obzirom da ima sve priključke - **zahtjev se ne prihvaća** – zahtjev se ne odnosi na Prostorni plan uređenja Grada Ivanić-Grada, već će se isto rješavati u okviru prostornog plana nižeg reda (UPU-4). Za označavanje građevinskog područja kao neuređenog i neizgrađenog mora biti izrađen urbanistički plan, te se navedena lokacija nalazi u obuhvatu urbanističkog plana koji je već izrađen i koji je na snazi (UPU-4).

10. Robert Tomeš, Ivanić-Grad

- zahtjev da se nerazvrstana cesta – javni put produži na k.č.br. 866/2 i 871/1 k.o. Ivanić-Grad - **zahtjev se ne prihvaća** – potrebno ga je rješavati u okviru prostornog plana nižeg reda (UPU-4).

Prijedlogom Plana za ponovnu javnu raspravu predviđene su još sljedeće izmjene u grafičkom dijelu plana:

- na kartografskom prikazu građevinskih područja naselja ucrtane su granice zaštite kulturnog dobra Tehnološki park industrije nafte „Petica“ za koje je doneseno Rješenje o preventivnoj zaštiti
- prema očitovanju trgovačkog društva Plinacro d.o.o. Zagreb iz kartografskog prikaza „3.2. Nafta i plin“ brisan je planirani magistralni plinovod
- prema primjedbi trgovačkog društva Vodoopskrba i odvodnja Zagrebačke županije d.o.o. Zagreb u kartografski prikaz „3.5. Odvodnja otpadnih voda“ ucrtan je spoj sekundarne odvodnje u Savskoj ulici s kolektorom K-2-I, a područje UPU-7 spojeno je na sustav javne odvodnje prema Posavskim Bregima po prilaznoj prometnici

- prema zahtjevu mjesnog odbora Deanovec na kartografskom prikazu „3. Promet“, Kocmanova ulica u naselju Deanovec ucrtana je kao nerazvrstana cesta.

Odredbe za provođenje su izmijenjene i dopunjene u skladu sa zahtjevima zaprimljenim tijekom javne rasprave.

Po završetku prezentacije Prijedloga Plana otvorena je rasprava.

RASPRAVA

Branka Kužina zatražila je odgovore na pitanja i primjedbe od strane Zagrebačke županije, Upravni odjel za prostorno uređenje, gradnju i zaštitu okoliša, Ispostava Ivanić-Grad.

David Cvetko odgovorio je da se detaljni odgovori nalaze u Izvješću o javnoj raspravi koje je objavljeno na Internet stranicama Grada Ivanić-Grada.

Zlatica Jakšić istaknula je problem proširenja koridora te upitala zašto je to tako u izgrađenim dijelovima naselja. Istaknula je da se onemogućava život ljudi koji imaju izgrađene parcele i dolazi do problema legalizacije i dr. Upitala je zašto se išlo u proširivanje koridora.

David Cvetko je odgovorio da su za koridore 35 kV uskladili grafički dio sa tekstualnim te su koridori smanjeni.

Zlatica Jakšić navodi članak 65. u kojem je navedeno proširenje dalekovoda s 40 m u tekstualnom dijelu na 70 m te još jedan koridor 80 m širine što je za naseljeno područje vrlo otežavajuća okolnost te se prisiljava ljude da i dalje bespravno grade. Zahtjeva da se u naseljenom dijelu razmotre širine koridora.

Josip Plečko upitao je za grafički prikaz plinovoda iz članka 67. stavak 2. Zanima ga kako može biti ucrtano groblje i magistralni plinovod.

Sandra Abramović rekla je da je groblje obuhvat koji po zakonu mora Grad planirati u obuhvatu za 100 godina ukopa. Studijom je pokazan obuhvat koji je grafički prikazan, ali po zakonu sama grobna mjesta ne mogu ići na udaljenost 50 metara manje od kuća i taj koridor je uvažen. Na tom dijelu neće biti gradnje grobnih mjesta i gradnje groblja, to je dio koji se tiče šireg obuhvata groblja, koji mora sadržavati sa svim pratećim sadržajima.

Josip Plečko upitao je po kojim principima je ucrtan plinovod.

Sandra Abramović rekla je da je plinovod ucrtan još u prijašnjim izmjenama Prostornog plana. Javnopravna tijela koje trebaju sudjelovati u izradi planova daju svoje podatke i smjernice, kao što su Plinacro, Ina i dr.

Josip Plečko upitao je da li to treba biti ucrtano u gruntovnicu i katastar.

Sandra Abramović odgovorila je da bi po zakonu to trebalo biti ucrtano, jer svaki vlasnik instalacije treba te podatke dati u katastar.

Josip Plečko priložio je izvadak iz gruntovnice i katastra u kojem to nije ucrtano te smatra da bi se trebalo odmah izbrisati iz planova.

Sandra Abramović rekla je da priloženo nije izvadak iz katastra vodova već izvadak iz zemljišnih knjiga, koji ne prikazuje instalacije.

Josip Plečko upitao je da li je za navedeni plinovod potrebna građevinska dozvola.

Sandra Abramović odgovorila je da nije upoznata u koje vrijeme je to sagrađeno ali da bi bio potreban nekakav akt ili dokaz legalnosti.

Andreja Plečko rekla je da je plinovod izgrađen prije pedesetak godina te je tada bio u vlasništvu INA-e.

Sandra Abramović odgovorila je da su se otada promijenili brojni zakoni pa tako i određivanje udaljenosti trase plinovoda.

Josip Plečko upitao je po kojem zakonu je određena trasa od 30 metara sa svake strane.

Sandra Abramović odgovorila je da je to određeno Pravilnikom o tehničkim uvjetima i normativima za siguran transport tekućih i plinovitih ugljikovodika magistralnim naftovodima i plinovodima te naftovodima i plinovodima za međunarodni transport iz 1985. godine.

Andreja Plečko rekla je da je kuća izgrađena nakon 1985. godine unutar navedene zone 30 metara i posjeduje građevinsku dozvolu.

Zlatica Jakšić rekla je da je tada vrijedilo 3 metra udaljenosti od plinovoda.

Josip Plečko upitao je da li po navedenom Pravilniku vlasnici zemljišta prije 1985. godine imaju pravo na 3 metra udaljenosti od navedenog plinovoda.

Sandra Abramović odgovorila je da će provjeriti traženu informaciju.

Josip Plečko rekao je da je već više puta odbijeno izdavanje građevinske dozvole.

Sandra Abramović utvrdila je da je osnovni problem ucrtane instalacije koje u naravi ne postoje ali kojih se Plinacro ne odriče zbog svojih budućih planova.

Josip Plečko traži brisanje plinovoda.

Sandra Abramović odgovara da Grad nije vlasnik tih instalacija te nije moguće i jednostavno izbrisati ih.

Josip Plečko rekao je da bi Grad trebao štiti interese građana Ivanić-Grada, te da planira graditi gospodarski objekt na toj zemlji ali onemogućen je zbog ucrtanog navedenog plinovoda koji nikada neće biti u funkciji, isto tako posjeduju dokument tvrtke Plinacro u kojem je navedeno da ne namjeravaju ništa raditi vezano uz navedeni plinovod i svejedno ne može dobiti građevinsku dozvolu. Navodi da su nasred plinovoda, 10 metara udaljeno od njihove parcele, Hrvatske ceste dobile građevinsku dozvolu i napravile objekt.

Sandra Abramović rekla je da je u interesu Grada da se navedena situacija što prije riješi i da su upoznati sa poduzetničkim namjerama obitelji Plečko te da je slijedeći korak na temelju svih dosadašnjih dopisa i očitovanja rješavanje problema na višoj instanci.

Josip Plečko rekao je da piše u Pravilniku i u zakonu iz 1984. godine da ako su vlasnici zemlje od prije 1984. godine, dozvoljeno je graditi na udaljenosti od 3 metra od plinovoda. Ističe kako im je legalizacija objekta sa građevinskom dozvolom odbijena i odbijena je nova gradnja. Rekao je da je zaštitni koridor ucrtan preko izgrađenih objekata sa građevinskom dozvolom.

Andreja Plečko navodi očitovanje Plinacro-a od Javne rasprave u kojem se navodi da Plinacro ne planira izgradnju magistralnog plinovoda te da na području Grada Ivanić-Grada isto tako ne planira izgradnju novih objekata.

Sandra Abramović navodi kako se radi o plinovodu koji je bio prikazan kao planirani a ne postojeći.

Andreja Plečko rekla je kako se u očitovanju navodi da Plinacro ne planira ništa novo graditi na području Grada Ivanić-Grada. Navodi kako je plinovod zablindiran i ne koristi se 50 godina.

Sandra Abramović rekla je da je slijedeći korak razgovor Grada sa Plinacro-om u vezi magistralnih plinovoda koji su zauzeli gradski prostor a za koje postoje saznanja da u naravi ne postoje ali su prikazani u kartama, ali kojih se prema dopisima i očitovanjima ne odriču.

Zlatica Jakšić rekla je da nije potrebno odricanje već da je problem u povećavanju koridora i da Grad sam sebi u svojim planovima povećava koridore te postavlja pitanje zašto je to tako te da je sad vrijeme da se to riješi.

Dubravka Karamatić je postavila upit vezano uz svoj zahtjev za koji je rečeno da se ne može uključiti u građevinsko područje jer se ne veže na postojeće građevinsko područje. Navodi kako je na kartama vidljivo da je na parceli 354 postojeći građevinski objekt, na 352 su dva građevinska objekta, 353/2 su također građevinski objekti, gradilišta, postoji ulica sa kompletnom infrastrukturom, proširenje na drugu stranu Acingerove ulice postoje legalizirani objekti, na k.č.br. 373/4, 373/5. Navodi da je to sve bilo građevinsko zemljište do potoka Žeravinec i postoje kuće i ulica. Nitko se ne može baviti poljoprivredom. Ističe da se jedino inati vlasnik parcela 350 i 379 za što je bio obaviješten komunalni redar. Napominje kako je to područje bilo u građevinskoj zoni. Isto tako napominje kako za javnu raspravu ljudi nisu bili dovoljno informirani. Ističe kako su napravili sto metara kanalizacije, sa nacrtom što je radio Gradimir Bedeković, sa kamenom, sa radovima te da su poklonili ulicu u vlasništvo Grada u vrijednosti 200 tisuća kuna.

Sandra Abramović rekla je da gospođa Karamatić navodi stari Prostorni plan Općine Ivanić-Grad koji već jako dugo ne vrijedi, kada su se jedinice razdvojile donesen je osnovni Prostorni plan iz kojeg Grad posjeduje podatke i to iz 2005. godine. Rekla je da nisu upoznati sa ranijim podacima.

David Cvetko rekao je da nije upoznat s razlozima zbog kojeg je navedeno brisano iz građevinskog područja. Prostornim planom Zagrebačke županije jasno je propisano člankom 87. da se ne mogu formirati nova izdvojena građevinska područja naselja na prostorima na kojima nema izgrađenih građevina.

Zlatica Jakšić rekla je da ne treba izdvojiti te da je navedeno područje cjelina sa postojećim građevinama te da će sve građevine biti legalizirane.

Dubravka Karamatić upitala je kako je moguće da je sportski centar izgrađen na plinovodima te kako je dobivena građevinska dozvola. Isto tako napominje da su na navedenom području ucrtani objekti.

Milivoj Maršić rekao je da će se još razmotriti zahtjev gđe Karamatić.

Zlatica Jakšić rekla je da je predala primjedbu vezanu uz CO₂ te da je zaštitni koridor 15 metara sa svake strane tj. 30 metara ukupno, a u pojedinim ulicama prolaze navedene cijevi te su okružene kućama.

Dubravka Senčić Pavlović vezano uz svoj zahtjev koji nije prihvaćen, rekla je da nije suglasna sa postojećim prijedlogom Izmjena i dopuna Prostornog plana uređenja

Grada Ivanić-Grada na dio koji se odnosi na njenu katastarsku česticu, odnosno zahtjev ukidanja za predmetnu parcelu koji se odnosi na treću cestu na njenom vlasništvu. Treća cesta koja je u grafičkom prikazu ucrтана je cesta koja je predložena Prostornim planom u službenim mapama preko njene čestice. Postoji već jedna nerazvrstana cesta koja se zove Senčićeva ulica i postoji cesta tzv. Inina cesta koja postoji 50 godina, nema katastarsku česticu, iako je realno stanje na terenu da se po Ininoj cesti automobili voze proteklih 50 godina to je cesta br. 1. Cesta br. 2 je Senčićeva ulica koja ide do Industrijske ceste a ne do Inine ceste koja nije ucrтана te se protivi izgradnji treće ceste na nenoj parceli. Zahvalila se predstavnicima INA-e koji su u roku odgovorili na njen zahtjev te joj dostavili dokumentaciju koju je tražila. Napomenula je da nije zadovoljna odgovorom izrađivača plana te ponovila da nije zadovoljna sa grafičkim prikazom treće ceste na parceli u njenom vlasništvu i protivi se izgradnji navedene ceste jer dvije postojeće ceste jesu prema prostornom planu UPU-4, a treća cesta se odnosi na Prostorni plan o kojem se trenutno raspravlja.

Milivoj Maršić rekao je da će se to detaljnije razmotriti i riješiti u postupku UPU-4.

Dubravka Senčić Pavlović upitala je da zašto je treća cesta ucrтана preko njene čestice.

Sandra Abramović odgovorila je da je ovdje riječ o katastarskim podlogama koje se koriste i koje su dobivene kao podloga od Državne geodetske uprave te ništa nije dodavano niti crtano. Detaljnija trasa ceste je definirana planom nižeg reda kojim se detaljnije prikazuju planirane i postojeće ceste.

Dubravka Senčić Pavlović rekla je da ne razumije zašto su na prometnoj karti ucrтane tri ceste preko njene katastarske čestice.

Jasna Juraić Mucko odgovorila je da će biti potrebno dati primjedbu na UPU-4 da se ukine navedena cesta.

Ana Kralj-Vrsalović upitala je da li je neki zahtjev odbijen zbog Ininih vodova.

David Cvetko odgovorio je da je u važećem planu bio jedan vod a sada su na zahtjev INA-e ucrтана još dva voda te da je riječ o odbijenom zahtjevu Romanić Josipa.

Ana Kralj-Vrsalović upitala je da li još postoji mogućnost odustanka od navedenih ucrтanih vodova.

David Cvetko odgovorio je da je to moguće.

Sandra Abramović je rekla da je potrebno pisano očitovanje dostaviti do 09. veljače 2017. godine.

Nada Šepat se javila za riječ te je rekla da je za vrijeme I. izmjena i dopuna plana 2013. godine, vezano uz dvije čestice tražila prenamjenu u poslovnu što je i prihvaćeno te je uočila u ovim izmjenama da navedena prenamjena nije provedena. Napomenula je da je u urbanističkom planu provedeno a u prostornom planu nije. Navedene čestice se nalaze nasuprot Lidl trgovine. Rekla je da na čestici koja se nalazi nasuprot, vode se objekti pod zaštitom kojih više nema, koji su srušeni. Postavila je pitanje Branki Kužini da li u slučaju da odluči nešto izgraditi, da li se primjenjuje plan višeg reda.

Branka Kužina odgovorila je da se primjenjuje ako se radi o neusklađenosti, ali ako je nešto viši standard, onda se to ne smatra usklađenosti te bi trebalo detaljnije razmotriti.

Jasna Juraić Mucko rekla je da plan nižeg reda detaljnije definira prostor, sve što je definirano u UPU-4 moguće je ucrtati u prostorni plan.

Nada Šepat upitala je kome da uputi žalbu vezanu uz navedene čestice te da želi da se prenamjena provede u prostorni plan..

Jasna Juraić Mucko rekla je da će se još razmotriti navedeni zahtjev.

Zlatica Jakšić upitala je, da li je definirana minimalna površina parcela izvan građevinske zone za izgradnju objekta. Konkretno, na poljoprivrednim parcelama za izgradnju objekata poljoprivredne namjene. Smatra, kako je u planovima ta površina prevelika, jer su ljudi htjeli izgraditi određene poljoprivredne objekte, ali nisu mogli zbog toga što nisu imali dovoljnu površinu čestica. Upitala je da li je to moguće u odrednicama mijenjati.

Jasna Juraić Mucko odgovorila je da nije trenutno upoznata s tom informacijom te je potrebno napisati prijedlog pa će se razmotriti.

Zlatica Jakšić upitala je za odgovore na primjedbe koje su date nakon javne rasprave.

Jasna Juraić Mucko rekla je da je odgovoreno u Izvješću koje je objavljeno na Internet stranicama Grada Ivanić-Grada.

Sandra Abramović rekla je da sve teme koje nisu spomenute u prezentaciji objavljene su na web stranicama Grada.

Igor Bilandžić upitao je vezano uz svoj zahtjev, ako postoji ograničenje od 10 kW da li se to može promijeniti.

Sandra Abramović rekla je da nije prihvaćen dio zahtjeva koji se odnosi na izgradnju postrojenja za obnovljive izvore energije u skladu s člankom 67 a. te kako smatra da Prostornim planom nije definirano navedeno ograničenje.

David Cvetko rekao je da stavak 5. kaže da je unutar građevinskih područja naselja moguća izgradnja postrojenja za proizvodnju električne energije i/ili toplinske energije koje kao resurs koriste obnovljive izvore energije sunce. Solarni kolektori mogu se graditi na građevinskim česticama neovisno o namjeni osim prometnih i javnih zelenih površina sukladno posebnim propisima.

Sandra Abramović na kraju je zaključila raspravu, zahvalila se na sudjelovanju te napomenula kako je do 09. veljače 2017. godine moguće dati svoje prijedloge, primjedbe i mišljenja pisanim putem.

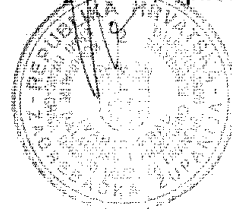
Dovršeno u 14,20 sati.

Zapisnik sastavila:
Viši stručni suradnik za
komunalno gospodarstvo i
zaštitu okoliša
Ivana Vnućec Perko, mag.oec.

I.V.P.



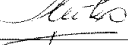
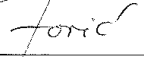













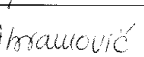
Pročelnik Upravnog odjela za financije,
gospodarstvo, komunalne djelatnosti i
prostorno planiranje:





Milivoj Maršić, dipl.oec.



POPIS OSOBA

PRISUTNIH NA JAVNOM IZLAGANJU U TIJEKU PONOVDNE JAVNE RASPRAVE O
PRIJEDLOGU III. IZMJENA I DOPUNA PROSTORNOG PLANA UREĐENJA
GRADA IVANIĆ-GRADAKOJA JE ODRŽANA 06. VELJAČE 2017. GODINE
U PROSTORIJAMA GRADSKJE UPRAVE U IVANIĆ-GRADU, PARK HRVATSKIH
BRANITELJA 1 S POČETKOM U 13,00 SATI

R.br.	Ime prezime	Naziv javne ustanove – subjekta koji predstavljate ili prisustvujete kao građanin	Potpis
1.	SEBAST NAPA	ECP d.o.o. GRAD IVAN	
2.	PLEČKO JOSIP	H.P. SISTEMI PLEČKO d.o.o.	
3.	PLEČKO ANDREJA	H.P. SISTEMI PLEČKO d.o.o.	
4.	SASA FORIĆ	GRAD IVAN	
5.	DARKO ACINGER	EINTEK d.o.o.	
6.	VEDRAN NOVOSEL	HUP ODS d.o.o. ELEKTRA KCM	
7.	DUBRAVKA KARAMATIĆ	ZA ACINGEROVU LL	
8.	ZELJKO TRČIĆ	MA D.O.O. Inženjering i projektiranje	
9.	ANA KORIĆ-TRČIĆ		
10.	LONČO KUŠINA	MARK. GRADIVA d.o.o.	
11.	SANDA KUŠINA	ZAGREBAČKA ENERGIJA	
12.	FRANJO ŽARLIĆ	IV. gr. Siftex	
13.	ZVONKO ŠIFTER	IL	
14.	NEAD PALISKA	Vodoprivoda i odvodnja Zapr. Zaprump	
15.	HRVOSJE KOČAR	VODOPOSREDA I ČIŠĆENJA ZAGREBAČKE ŽUPANIJE d.o.o.	
16.	ZLATICA ĐAKSIĆ	I ĐAKSIĆ-GRADIVOJA d.o.o. IVANIĆ-GRAD, Polj. Tomislavca	
17.	JERUŠIĆ BILANDŽIĆ	DADRAN KAMEN d.o.o. IVANIĆ-GRAD, SLOBODEL	
18.	SANDRA ABRAMČIĆ	GRAD IVANIĆ-GRAD	

19.	BRANKA KUPČIĆ MURKO	ARHITEKTONSKI ATELIJER DEJETA I EKUB	
20.	ILANA ŠALJETAČ PEJKIĆ	GRAD IVANIĆ GRAD	
21.	MILIVOJ DABŠIĆ	GRAD IVANIĆ GRAD	
22.	DAVID CVETIĆ	ARHITEKTONSKI ATELIJER DEJETA	
23.			
24.			
25.			
26.			
27.			
28.			
29.			
30.			
31.			
32.			
33.			
34.			
35.			
36.			
37.			
38.			
39.			
40.			
41.			
42.			
43.			

Popis prisutnih na javnom izlaganju – str. 2



INDUSTRIJA NAFTE, d.d.

**ISTRAŽIVANJE I PROIZVODNJA NAFTE I PLINA
SEKTOR ZA RAZRADU POLJA**

 Lovinčićeva 4
10000 Zagreb

 Tel: 385 1 645 0518
Fax: 385 1 645 2522

Naš znak - Re: 50308575/01-02-17/0327-053/AK

Datum - Date: 8. veljače 2017.

**REPUBLIKA HRVATSKA
ZAGREBAČKA ŽUPANIJA
GRAD IVANIĆ-GRAD**

 Upravni odjel za financije,
gospodarstvo, komunalne djelatnosti i
prostorno planiranje
Park hrvatskih branitelja 1
10310 IVANIĆ-GRAD

**PREDMET: PRIJEDLOG III. IZMJENA I DOPUNA PROSTORNOG PLANA UREĐENJA
GRADA IVANIĆ-GRADA**

- dostava mišljenja na Prijedlog Plana za ponovno javnu raspravu -

Na temelju Vašeg poziva, KLASA: 350-02/16-01/3, UR.BROJ: 238/10-02-02-03/1-17-103 od 27. siječnja 2017. godine, materijala objavljenih na web stranicama Grada Ivanić-Grada i sudjelovanja na ponovnom javnom izlaganju, dostavljamo Vam svoje mišljenje na **Prijedlog III. Izmjena i dopuna Prostornog plana uređenja Grada Ivanić-Grad.**

Uvidom u objavljene i dostavljene materijale Prijedloga Plana utvrđeno je da su sve naše primjedbe i sugestije, dostavljene u dopisu broj: 50308575/13-12-16/3981-584/AK od 2. siječnja 2017. godine, uvažene.

Naknadnim razmatranjem na Vaš zahtjev, suglasni smo da se vodi:

- *Plinovod DN 450 Žutica – Ivanić (Etan)*
- *Kondenzatovod DN 100 Žutica – Ivanić,*

u crtani na naš zahtjev u kartografskim prikazima broj 2. *Korištenje i namjena površina i 3.2. Infrastrukturni sustavi i mreže, nafta i plin, obrišu.* Točna trasa vodova predviđena za brisanje, označena je u izvadcima kartografskih prikaza 2. *Korištenje i namjena površina i 3.2. Infrastrukturni sustavi i mreže, nafta i plin, početnom točkom A i završnom točkom B,* kao i u priloženim dwg datotekama.

Sretno!

Direktor Sektora za razradu polja



Jerko Jelić-Balta, dipl. ing.

INA, d.d.	Banka - Bank	Adresa - Address	IBAN broj - IBAN Number	Trgovački sud u Zagrebu Commercial Court in Zagreb
Avenija Vučaslava Holjevca 10 10 002 Zagreb p.p. 555 Hrvatska - Croatia Telefon - Telephone +385(1)6450000 Faks - Fax +385(1)6452100	Privredna banka Zagreb d.d. Zajednički kreditni zavod d.d. Zagrebačka banka d.d. Societe Generale-Splittska banka d.d. OTP banka Hrvatska d.d. Hrvatska poštanska banka d.d. Sberbank d.d. NATIXIS UniCredit Bank Austria AG BNP Paribas (Suisse) SA ING Bank NV Credi Agricole (Suisse) SA	Raskoga 6, 10000 Zagreb Patriškova 59, 10000 Zagreb Trg bana Josipa Jelačića 10, 10000 Zagreb R. Boškovića 16, 21000 Split Domovinskog rata 3, 23000 Zadar Kuzlićeva 4, 10000 Zagreb Varšavska 8, 10000 Zagreb Avenue Pierre Mendès 30, 75013 Paris Schubertgasse 7/B, A-1010 Wien Place de Hollande 2, Case Postale 5060 1211 Genève 11 PO BOX 1800, 1000 BV Amsterdam 4 quai General - Guisan, CH 1204	HR92 2340 0091 1000 2290 2 HR70 0464 0091 1006 1948 3 HR52 2260 0001 1013 0335 5 HR81 2330 0031 1002 0454 6 HR96 0407 0001 1001 5214 9 HR18 2360 0011 1003 3707 6 HR75 2503 0071 1000 6218 3 FR76 30007 89999 27 021 872 900 59 AT21 1200 0528 4400 3467 (USD) AT31 1200 0528 4400 3467 (USD) CH95 0068 8001 0987 4000 2 (EUR) CH55 0061 0001 0987 4000 1 (USD) NL96 INGB 0052 7515 36 (EUR) NL23 INGB 0020 0370 90 (USD) CH56 0674 1016 2258 0000 1	MBS: 080000604 Uplaćen temeljni kapital - Paid capital stock 9.000.000,00 kn - HRK Broj izdanih dionica / Nominalna vrijednost No. of issued shares / Nominal value 10.000.000 / 900.00 kn - HRK Matični broj - Reg. No. 3588243 OIB - 27759560825

 Predsjednik i članovi Uprave / President and members of the Management Board:
Zoltán Aldott, Niko Dalčić, Gábor Horváth, Ivan Kralčić, Davor Mayer, Péter Retetics
Predsjednik Nadzornog odbora / President of the Supervisory Board: Damir Vandičić

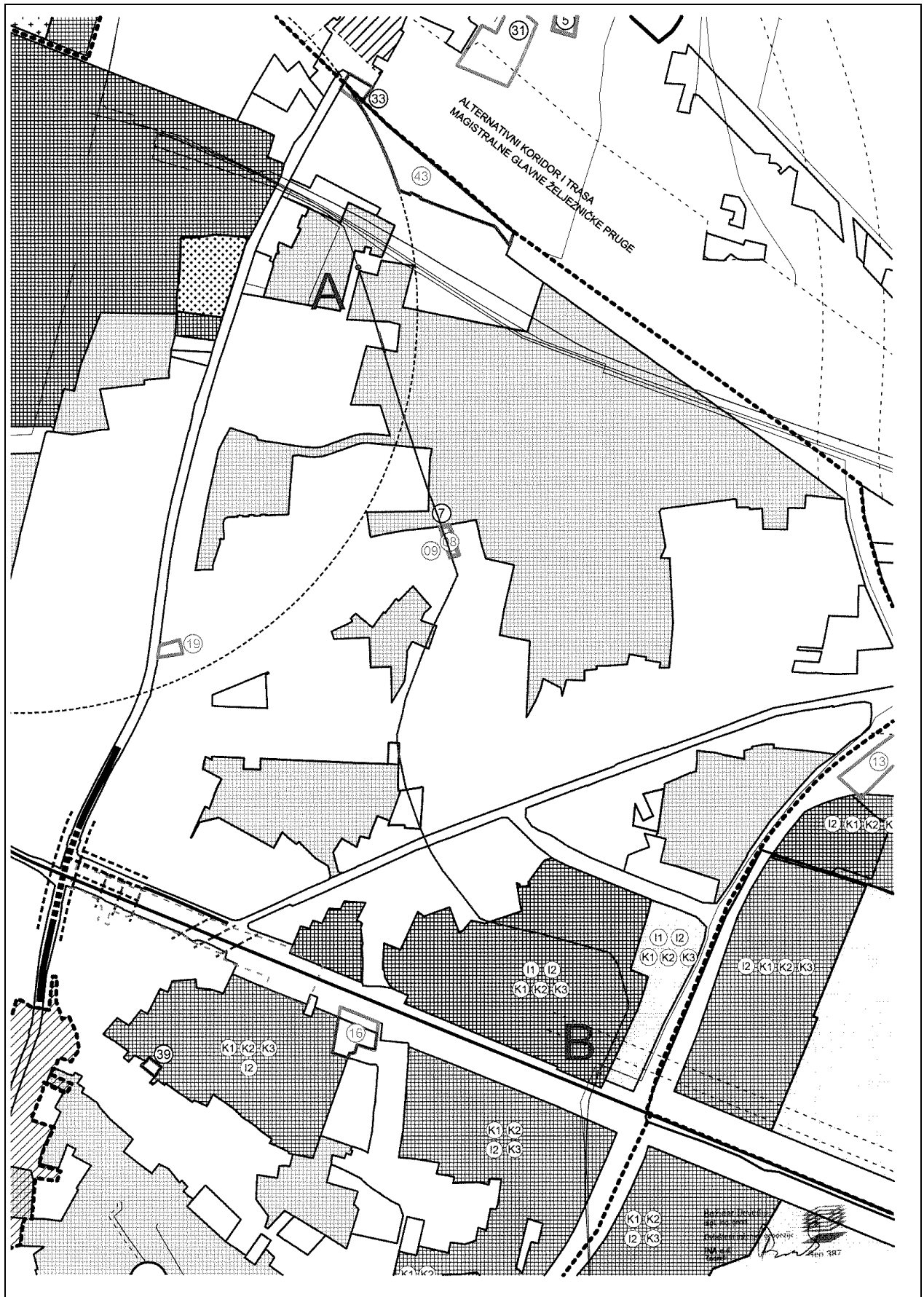
Mišljenje INA Industrije nafte d.d. - str. 1

U prilogu:

1. kartografski prikaz broj 3.2. Infrastrukturni sustavi i mreže, nafta i plin sa prikazom vodova za brisanje (od početne točke A do završne točke B);
2. izvadak iz kartografskog prikaza broj 2. Korištenje i namjena površina sa prikazom vodova za brisanje (od početne točke A do završne točke B);
3. izvadak iz kartografskog prikaza broj 3.2. Infrastrukturni sustavi i mreže, nafta i plin, sa prikazom vodova za brisanje (od početne točke A do završne točke B);
4. CD sa dwg datotekama kartografskih prikaza broj 2. *Korištenje i namjena površina i 3.2. Infrastrukturni sustavi i mreže, nafta i plin*

Dostaviti:

1. Direktorica Sektora proizvodnje nafte i plina, Davora Tancer, dipl. ing.;
2. Direktor Proizvodne regije središnja Hrvatska, Dinko Vidaković, dipl. ing.;
3. Direktor Proizvodne jedinice – procesi, Mirko Lukić, dipl. ing.;
4. Direktor Službe za odnose s državnom i lokalnom upravom IPNP, Željko Tremac, dipl. ing.
5. Arhiva, ovdje.



Mišljenje INA Industrije nafte d.d. - str. 3



REPUBLIKA HRVATSKA
ZAGREBAČKA ŽUPANIJA
Upravni odjel za prostorno uređenje,
gradnju i zaštitu okoliša
Ispostava Ivanić-Grad



REPUBLIKA HRVATSKA
ZAGREBAČKA ŽUPANIJA
238/10 IVANIĆ-GRAD

Primljeno	09.02.2017.
Klasifikacijska oznaka	Org. jed.
Uredžbeni broj	Pri. 02
	Mj. 107

Službeno
Ivanić Grad, 09.02.2017.

GRAD IVANIĆ-GRAD
UPRAVNI ODJEL ZA FINACIJE, GOSPODARSTVO,
KOMUNALNE DJELATNOSTI I PROSTORNO PLANIRANJE
Park hrvatskih branitelja 1
IVANIĆ-GRAD

PREDMET: Ponovna Javna rasprava o PRIJEDLOGU III. IZMJENA I DOPUNA
PROSTORNOG PLANA UREĐENJA GRADA IVANIĆ-GRADA
mišljenje/primjedbe/prijedlozi,
- daje se

Nakon izvršenog uvida u PRIJEDLOG III. IZMJENA I DOPUNA PROSTORNOG PLANA
UREĐENJA GRADA IVANIĆ-GRADA u postupku Javne rasprave u trajanju od 02.02.2017.
do 09.02.2017. godine (prostorije gradske uprave u Gradu Ivanić-Gradu i internet stranice
Grada Ivanić-Grada), u pr i v i t k u dostavljamo očitovanja, primjedbe i prijedloge:

1. Odredbe za provođenje:

Članak 13.

Naša ranije iskazana primjedba na članak 13. odnosila se je na zadržavanje
postojeće (stare) tabele uz eventualna usklađenja koja se odnose na površine,
postotke i sl.

U Prijedlogu plana za ponovnu javnu raspravu ponovo iskazujemo neslaganje sa
prijedlogom navedenog članka:

- u stavku 1.:

- u navođenju stambenih građevina trebaju se navesti sve koje se smatraju
stambenim građevinama
- preispitati navođenje članka 21.,

- predloženu tabelu sa dodanim (vertikalnim) dijelom tabele (nova gradnja u izgrađenim
dijelovima GP, rekonstrukcija, dogradnja i zamjenska gradnja na izgrađenim česticama) smatramo **n**
e p r i h v a t l j i v o m i n e o d r ž i v o m, te tražimo **izbacivanje** dodanog
dijela tabele. Urbanističke veličine i parametri moraju postojati, a dodani je dio u k o l i
z i j i sa tekstom u nastavku istog članka, kao i pojedinim odredbama u daljnjem

tekstu Odredbi (na pr. članak 16. stavka 1 i 2., 18., 20., 21., 23 i dr.), što bi dovelo do nejasnoća/ dvojbenosti u konačnosti i nemogućnosti primjene istih.

- minimalnu udaljenost prema bočnim granicama građevne čestice za višestambene zgrade od 3 m smatramo premalom i predlažemo na vraćanje ranijih 5.

-u Napomeni je navedeno da se visina građevine mjeri na način određen posebnim propisom.

Potrebno je navesti kojim, odnosno za u tabeli navedene visine navesti u odnosu na što se odnose (vijenac?)

Članak 14.

stavak 4. Uz definiciju potkrovlja trebalo bi odrediti i visinu nadozida

*(u stavku 6. se navodi visina nadozida od 1,20m samo u kontekstu sanacije ravnih krovova na postojećim objektima izvedbom kosog krova)

stavak 8. dodani tekst „Iznimno na građevnim česticama unutar povijesne jezgre Ivanić-Grada može se graditi više građevina“ smatramo da se treba izbaciti, ili ga precizno definirati.

stavak 9. preispitati ispravnost dodavanja odredbe „više stambenih zgrada na jednoj građevnoj čestici“

Članak 16.

stavak 1. Predlažemo definiciju zamjenskih objekata uskladiti sa definicijom iz Zakona o gradnji (članak 110. stavak 3.)

stavak 2. neusaglašenost sa člankom 13.

stavak 3. definirati područje koje se smatra „zbijeni centralni dio naselja“

Članak 23. i 24.

Pod a) se navodi članak 15. koji je predložen za ukidanje .

Članak 27.

U novododanom tekstu g) treba odrediti područje središta grada, kao i gradnju kojih objekata

Ukazujemo na opasnost unošenja promjena u odredbama za provođenje koje mogu dovesti i do nemogućnosti provedbe plana i do sada nesagledivih posljedica.

Članak 65. navodi zaštitne koridore za buduće z r a č n e elektroprijenosne uređaje (dalekovodi).

Što je sa postojećim?

Što je sa i da li se određuju kabelski (podzemni) koridori?

Članak 67.

stavak 9. prilikom navođenja promjera cjevovoda ispravnije bi bilo navesti na pr do 125mm (ili 124mm)

od 126mm do 300mmm (od 125 do 299mm)

od 301mm do 500mm (od 300mm do 499)

više od 501 (od 500mm)

Napominjemo da INA prilikom izdavanja posebnih uvjeta isključivo koristi oznake DN (nazivni promjer cijevi), pa bi bilo dobro da se u odredbama koriste iste oznake sa pripadajućim veličinama.

2. U kartografskom prikazu 5.7. CAGINEC, GRABERJE IVANIČKO; DEREŽANI nije ucrtan koridor planiranog dalekovoda D 35 KV (Graberje Ivaničko)

3. U kartografskom prikazu 3.2. Infrastrukturni sustavi i mreže, Nafta i plin označen je vod u funkciji EPU (Cundićeva), za koji imamo informaciju o mogućnosti ukidanja.

S poštovanjem,

VODITELJICA PODODSJEKA
ZA PROSTORNO UREĐENJE I GRADNJU:

Branka Kužina, dipl.ing.arh.

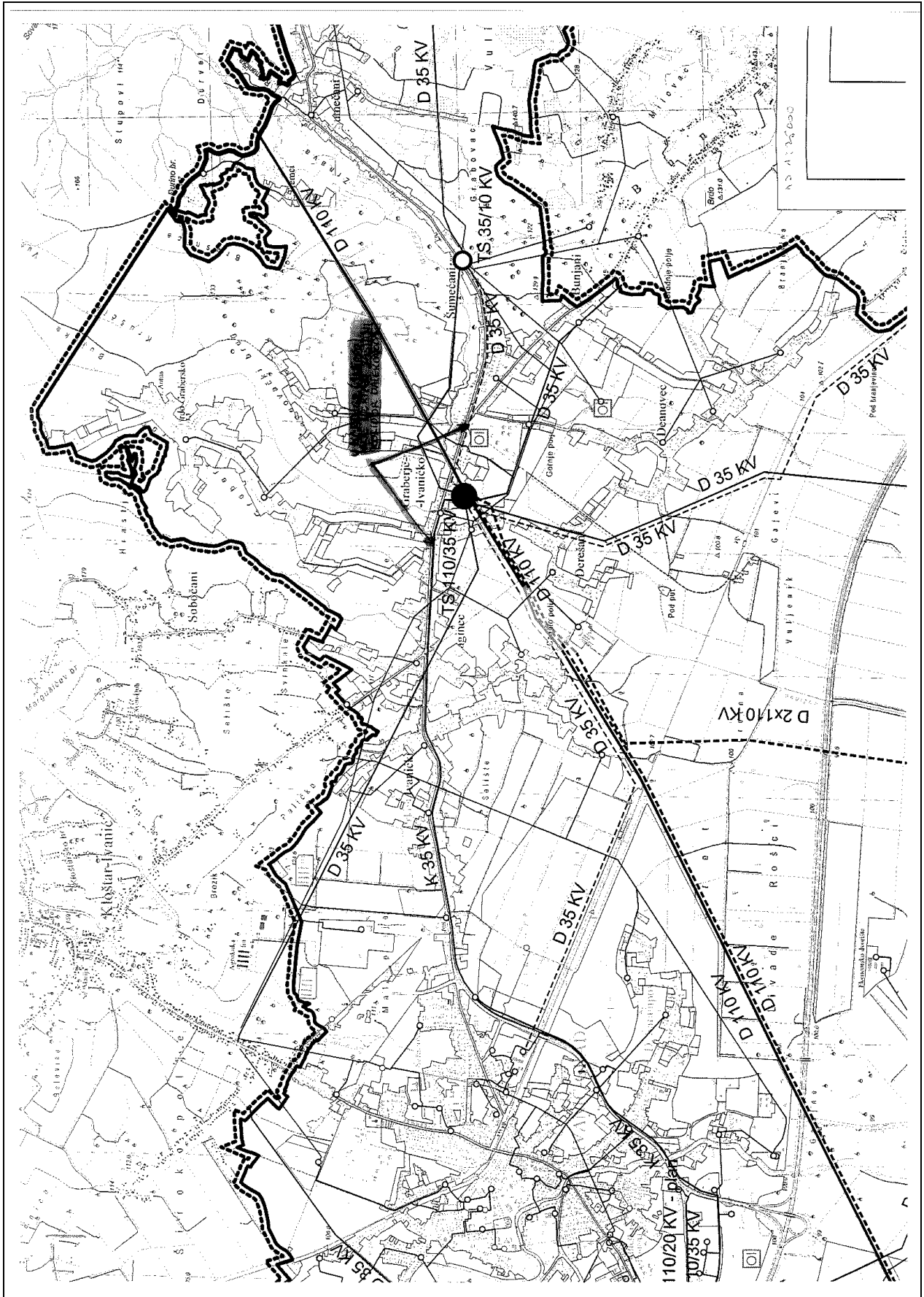
U PRIVITKU:

1. Grafički prilozi:

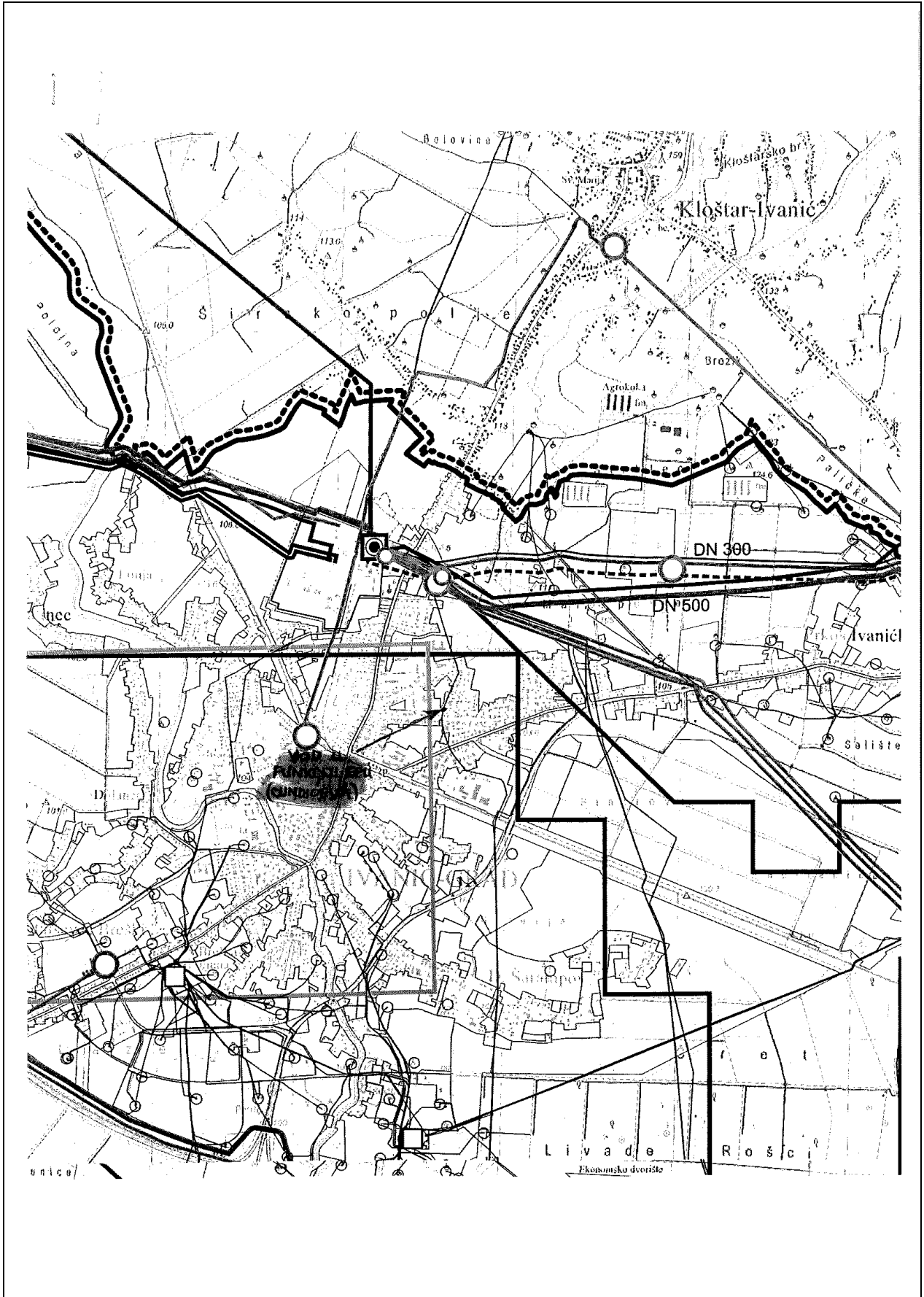
- karta 3.3. Infrastrukturni sustavi i mreže
Elektroenergetika (dio)
- karta 5.7. Caginec, Graberje Ivaničko, Derežani (dio)
- karta 3.2. Infrastrukturni sustavi i mreže
Nafta i plin (dio)

DOSTAVITI:

1. Naslovu
2. Pismohrana, ovdje



Mišljenje Upravnog odjela za prostotno uređenje, gradnju i zaštitu okoliša - str. 4



Mišljenje Upravnog odjela za prostotno uređenje, gradnju i zaštitu okoliša - str. 5

Čijev

Izvor: Wikipedija

Čijev je izduženo šuplje i na obje strane otvoreno cilindrično tijelo čija je duljina većinom puno veća od njegovog promjera. Za razliku od crijeva cijev je proizvedena od relativno nefleksibilnog materijala. Najčešće služi za prijenos (transport) tekućina, para, plinova, te sitnih čvrstih tvari (žita, piljevine, pijeska, sitnog ugljena), a upotrebljavaju se i za izradu različitih konstrukcija. Ima širok raspon primjene: brodogradnja, strojogradnja, građevinarstvo, industrija vozila.

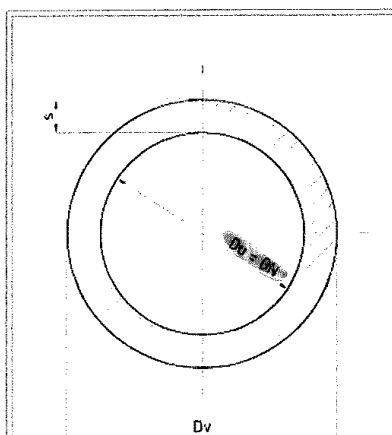
Čijevi imaju obično kružni presjek, ali mogu biti i kvadratne, pravokutne, šesterokutne, eliptične. Svi navedeni presjeci, osim okruglog, rijetko se primjenjuju u brodogradnji i strojogradnji za protok medija.

Sadržaj

- 1. Nazivni promjer cijevi
- 2. Vrste cijevi
 - 2.1. Čelične bešavne cijevi
 - 2.2. Čelične šavne cijevi
 - 2.3. Bakrene cijevi
 - 2.4. Mjedene cijevi
 - 2.5. AlMs ili yoralbro cijevi
 - 2.6. CuNi ili cunifer cijevi
 - 2.7. Cijevi od nehrđajućeg čelika ili AISI cijevi
 - 2.8. Dupleks cijevi
 - 2.9. Plastične cijevi
- 3. Izvori



Čelične cijevi.



Skica osnovnih dimenzija cijevi koje nisu izrađene iz čelika: DN - nazivni promjer cijevi, Du - unutarnji promjer cijevi, Dv - vanjski promjer cijevi, s - debljina stijenke cijevi.

Nazivni promjer cijevi

Nazivni promjer je osnova za standardizaciju cijevi. To je u pravilu svijetli promjer cijevi odnosno cijevnih elemenata, a označava se s DN .

Za lijevane cijevi, GRP cijevi i cijevi iz nehrđajućeg čelika uvijek je unutarnji promjer jednak nazivnom promjeru ($Du = DN$).

Čelične bešavne cijevi proizvode se zbog različitih tlakova medija s tri, odnosno kod većih promjera s dvije različite debljine stijenke. Vanjski promjer je stalan, jer je standardiziran otvorom alata kojim se cijev izrađuje u valjaonici i samim načinom proizvodnje, a unutarnji promjer se smanjuje za dvije debljine stijenke, koje mogu biti različite. Zato nazivni promjer čeličnih cijevi nije uvijek jednak unutrašnjem promjeru, već se sama oznaka odnosi na neki prosječni svijetli otvor.

Priružnice, armatura, i cijevni pribor također su standardizirani prema nazivnom promjeru, čime je osigurana kompatibilnost u izradi i montaži cijevnih linija. Budući da su se razni promjeri do kraja 1980. često označavali i u inčima (1 inč = 25,4 mm), s takvim oznakama možemo se susretati i nadalje. ^[1]

Vrste cijevi

Cijevi mogu biti: ^[2]

- Čelične cijevi:
 - Čelične bešavne cijevi:
 - Čelične bešavne (normalne) cijevi,
 - Precizne čelične cijevi,
 - Čelične cijevi za cijevni navoj,
 - Čelične cijevi bez propisanih mehaničkih svojstava (za priključke),
 - Dupleks cijevi,



REPUBLIKA HRVATSKA
DRŽAVNA UPRAVA ZA ZAŠTITU I SPAŠAVANJE
PODRUČNI URED ZA ZAŠTITU I SPAŠAVANJE ZAGREB
Zagreb, Ksaverska cesta 109

REPUBLIKA HRVATSKA ZAGREBAČKA ŽUPANIJA 238/10 IVANIĆ-GRAD	
Primljeno	07.02.2017.
Klasifikacijska oznaka	Org. jed.
Uredb. broj	Pril. Vrij.
227	

KLASA: 350-02/16-01/14
URBROJ: 543-21-01-17-6
Zagreb, 7. veljače 2017.

Grad Ivanić-Grad
Upravni odjel za financije, gospodarstvo,
komunalne djelatnosti i prostorno planiranje
Park hrvatskih branitelja 1
Ivanić-Grad
10 310 Ivanić-Grad

**PREDMET: Prijedlog III. izmjene i dopune Prostornog plana uređenja
Grada Ivanić-Grada, mišljenje
- dostavlja se**

**Veza: vaša KLASA: 350-02/16-01/3, URBROJ: 238/10-02-02-03/1-17-103
od 27. siječnja 2017. godine**

Nakon održanog javnog izlaganja a u sklopu ponovne javne rasprave, sukladno vašem pozivu, klasa, urbroj i datum u vezi, dostavljamo vam naše mišljenje na Prijedlog III. izmjena i dopuna Prostornog plana uređenja Grada Ivanić-Grada.

U Prijedlogu III. izmjena i dopuna Prostornog plana uređenja Grada Ivanić-Grada, u članku 75. stavku 14. Odredbi za provođenje, ugrađen je naš prijedlog, klasa 350-02/16-01/14, urbroj 543-21-01-16-4, od 27. prosinca 2016. godine.

Drugi prijedloga nemamo.

Osoba za kontakt: Simo Malešević, adresa elektroničke pošte: simo.malesevic@duzs.hr, broj telefona: 01/3855 774.

S poštovanjem,



PROČELNIK

Damir Bilčik, dipl. politolog

Dostaviti:

- Grad Ivanić-Grad, Upravni odjel za financije, gospodarstvo, komunalne djelatnosti i prostorno planiranje, Park hrvatskih branitelja 1, Ivanić-Grad, 10 310 Ivanić-Grad
- pismohrana-ovdje

Mišljenje Državne uprave za zaštitu i spašavanje

REPUBLICA HRVATSKA
ZAGREBAČKA ŽUPANIJA
238/10 IVANIĆ-GRAD

Primljeno	09.02.2017.	
Klasifikacijska oznaka	Org. jed.	
	02	
Uredbeni broj	Pril.	Vrij.
25		18

13

PLINACRO
OPERATOR FUNKCIJSKOG SUSTAVA d.o.o.

REPUBLICA HRVATSKA
ZAGREBAČKA ŽUPANIJA
GRAD IVANIĆ-GRAD
UPRAVNI ODJEL ZA FINACIJE,
GOSPODARSTVO, KOMUNALNE DJELATNOSTI,
I PROSTORNO PLANIRANJE

PLINACRO d.o.o.
Savske BP Zagreb
Klasa: PL-16/0339
Datum: 09-02-2017
UR. BR.: TRN-12-2

Park hrvatskih branitelja 1
10 310 Ivanić-Grad

PREDMET: Prijedlog III. Izmjena i dopuna Prostornog plana uređenja Grada Ivanić-Grada
- očitovanje na ponovnu javnu raspravu

Poštovani,

nastavno na uvid u prijedlog predmetnog prostornog plana iz ponovne javne rasprave molimo vas za sljedeću izmjenu.

Molimo vas da u tekstualnom dijelu Plana, točka 5.2.6. Cijevni transport (naftovodi, plinovodi i produktovodi), članak 67, sljedeći tekst: „Iznimno od navedenog pojasa 30 m lijevo i desno od osi plinovoda, moguće je zgrade namijenjene stanovanju ili boravku ljudi graditi u užem pojasu ako je gradnja već bila predviđena planom prije projektiranja plinovoda i uz promijenu posebnih mjera zaštite pri projektiranju i izvođenju radova.“, zamijenite tekstem: „Iznimno od navedenog pojasa 30 m lijevo i desno od osi plinovoda, moguće je zgrade namijenjene stanovanju ili boravku ljudi graditi u užem pojasu ako je gradnja već bila predviđena planom prije projektiranja plinovoda i uz primjenu posebnih mjera zaštite pri projektiranju i izvođenju radova.“

S poštovanjem,

Rukovoditelj
Službe razvoja i investicija
Hrvoje Krhen, dipl.ing.

Direktor Sektora održavanja
i razvoja transportnog sustava
Miroslav Kranjčec, dipl.ing.

PLINACRO
16 d.o.o. • Zagreb

PLINACRO D.O.O., SAVSKA 88A • 10 000 ZAGREB • HRVATSKA (TEL) +385 1 8301777 • (FAX) +385 1 8301724 PLINACRO@PLINACRO.HR
UPISANO U SUDSKI REGISTAR TRGOVAČKOG SUDA U ZAGREBU POD MBS 080304171; OIB 80481829750.
IZNOS TEMELJNOG KAPITALA 912.022.000,00 KUNA UPLAĆEN U CIJELOSTI
UPRAVA DRUŠTVA: PREDsjednik UPRAVE IVICE ARAR, ČLAN UPRAVE VEORAN ŠEPAH
SWIFT: PBZGHR2X; IBAN: HR8323400091100225704; PRIVREDNA BANKA ZAGREB D.O.
SWIFT: ZABAHR2X; IBAN: HR2923800001101034086; ZAGREBAČKA BANKA D.O.
SWIFT: HPBZHR2X; IBAN: HR4023900011100339797; HRVATSKA POŠTANSKA BANKA D.O.
SWIFT: RZBHR2X; IBAN: HR7024840081100780688; RAFFEISENSBANK AUSTRIA D.O.
SWIFT: ESBCHR22; IBAN: HR2824020001100519753; ERSTEASTEIERMÄRKISCHE BANK D.O.
SWIFT: HAABHR22; IBAN: HR3825000091101222176; ADIJKO BANK D.O.
SWIFT: PAZGHR2X; IBAN: HR6024080021100030490; PARTNER BANKA D.O.
SWIFT: SOGEHR22; IBAN: HR2123300031171508954; SPLITSKA BANKA DD

Očitovanje Plinacra



REPUBLIKA HRVATSKA
ZAGREBAČKA ŽUPANIJA
238/10 IVANIĆ-GRAD

Primljeno	14.02.2017.		
Klasifikacijska oznaka	Org		
	OK		
U. benji broj	261	Pril.	18

KLASA: 350-05/16-01/424
URBROJ: 376-10-17-4
Zagreb, 8. veljače 2017.

Republika Hrvatska
Zagrebačka županija
Grad Ivanić-Grad
Upravni odjel za financije, gospodarstvo, komunalne
djelatnosti i prostorno planiranje
10310 Ivanić Grad

Predmet: Grad Ivanić - Grad
III. IZMJENE I DOPUNE PPU GRADA IVANIĆ - GRAD
- mišljenje u tijeku ponovne javne rasprave

Veza: Vaš dopis KLASA: 350-02/16-01/3, URBROJ: 238/10-02-02-03/1-17-103 od 27. siječnja 2017.

Poštovani,

vašim dopisom od ove Agencije zatražili ste da vam na osnovu čl. 101. Zakona o prostornom uređenju (NN br. 153/13) i čl. 25. st. (2. i 3.) Zakona o elektroničkim komunikacijama (NN br. 73/08, 90/11, 133/12, 80/13 i 71/14) izda mišljenje na prijedlog III. IZMJENE I DOPUNE PPU GRADA IVANIĆ - GRAD za ponovnu javnu raspravu.

Uvidom u dostavljeni prijedlog III. IZMJENE I DOPUNE PPU GRADA IVANIĆ - GRAD za ponovnu javnu raspravu **potvrđujemo** da na prijedlog nemamo primjedbi.

S poštovanjem,

HRVATSKA REGULATORNA AGENCIJA **RAVNATELJ**
ZA MREŽNE DJELATNOSTI
Roberta Frangeša Mihanovića 9
4 Z A G R E B *mr. sc. Mario Weber*

Dostaviti:
1. Naslovu preporučeno

HRVATSKA REGULATORNA AGENCIJA ZA MREŽNE DJELATNOSTI
Roberta Frangeša Mihanovića 9, 10110 Zagreb / OIB: 87950783661 / Tel: (01) 7007 007, Fax: (01) 7007 070 / www.hakom.hr

Mišljenje HAKOM-a



društvo s ograničenom odgovornošću

10000 Zagreb, Ulica kneza Branimira 1

Uprava: Krešimir Žegar, mr. sc. dipl. ing. šum. – predsjednik; Ante Sabljčić, dipl. ing. šum. – član • MB 3631133 • OIB 69693144506 •
Trgovački sud u Zagrebu (MBS 020251008) • Temeljni kapital 1.171.670.000,00 kn, uplaćen u cijelosti • SWIFT: PHZGHR2X •
IBAN: HR46 2340 0091 1001 0036 0 • Telefon: 01/4804 111 • Telefaks: 01/4804 101 • pp 148, 10002 Zagreb • web: <http://www.hrsume.hr>
• e-mail: direkcija@hrsume.hr

UPRAVA ŠUMA PODRUŽNICA ZAGREB, <Savska cesta 41/VI, ZAGREB tel.01/6278 521, fax.01/6278 520 <http://zagreb.hrsume.hr>

Ur.broj: ZG-06-12-745/15-IF

Zagreb, 06.02.2017.

Veza, ur.broj: DIR-07-13-1560/04

HRVATSKE ŠUME d.o.o. Zagreb
DIREKCIJA
Služba za ekologiju

10000 ZAGREB
Ulica kneza Branimira 1

e - razmjena

Predmet: Prijedlog III. izmjena i dopuna Prostornog plana uređenja Grada Ivanić Grada
- ponovna javna rasprava
- očitovanje

Na temelju dopisa Grada Ivanić Grada, Upravnog odjela za financije, gospodarstvo, komunalne djelatnosti i prostorno planiranje, 10 310 Ivanić Grad, Park hrvatskih branitelja 1 (klasa: 350-02/16-01/3, ur.br.: 238/10-02-02-03/-17-103 od 27.01.2017.) radi dostave mišljenja, prijedloga i primjedbi na prijedlog III. izmjena i dopuna PPU-a Grada Ivanić Grada, obavještavamo Vas da nemamo primjedbi na isti.

S poštovanjem,



VODITELJ PODRUŽNICE

Krunoslav Jakupčić, dipl. ing. šum.

O tome obavijest:

1. Odjel za ekologiju
2. Grad Samobor, Upravni odjel za razvoj grada, Trg kralja Tomislava 5
3. Ministarstvo poljoprivrede, šumarstva i vodoprivrede

Datum: 8.2.2017. 14:35:37

Klasa: DIR-17-950 Ur. broj: DIR-07-17-950/01 Signatura: 07

Očitovanje Hrvatskih šuma



Republika Hrvatska
MINISTARSTVO UNUTARNJIH POSLOVA
POLICIJSKA UPRAVA ZAGREBAČKA
SEKTOR UPRAVNIH I INSPEKCIJSKIH
POSLOVA

Inspektorat unutarnjih poslova

Broj: 511-19-25/1-1573/1-2017
Zagreb, 13. veljača 2017.

REPUBLICA HRVATSKA
ZAGREBAČKA ŽUPANIJA
238/10 IVANIĆ-GRAD

Primljeno	16.2.2017.
Klasifikacijska oznaka	Org. jed.
Urudžbeni broj	04
	Pril. Vrij.

285

GRAD IVANIĆ-GRAD
Upravni odjel za financije, gospodarstvo,
komunalne djelatnosti i prostorno planiranje

Park hrvatskih branitelja 1
10310 Ivanić-Grad

PREDMET: Prijedlog III. izmjena i dopuna PPU Grada Ivanić-Grada
-obavijest, daje se

Veza: Vaš dopis Klasa: 350-02/16-01/3, Ur. broj: 238/10-02-02-03/1-17-2013 od
27.01.2017.

Navedenim podneskom zatražili ste mišljenje za potrebe izrade predmetnog plana.

Obavještavamo vas da je za uređenje i oblikovanje prostora iz djelokruga zaštite od požara potrebno predvidjeti slijedeće:

1. Osigurati vatrogasne prilaze i površine za operativni rad vatrogasne tehnike u skladu s odredbama Pravilnika o uvjetima za vatrogasne pristupe (N.N. br. 35/94, 55/94 i 142/03).
2. Osigurati potrebne količine vode za gašenje požara u skladu s odredbama Pravilnika o hidrantskoj mreži za gašenje požara (N.N. broj 8/06).



GRAD IVANIĆ-GRAD
VODITELJ ZA OBAVLJANJE POSLOVA
INSPEKTORATA

Radovan Vlašić

Očitovanje Ministarstva unutarnjih poslova

**ELEKTRA KRIŽ**

10314 KRIŽ, Trg sv. Križa 7

TELEFON 01/ 2887-555

TELEFAKS 01/ 2887-649

POŠTA 10314 Križ, P.P. 15 SERVIS

IBAN HR5723600001500033437 – naplata el. en.

HR7923600001500033429 – naplata EE. suglasnosti

HR0223600001400164973 – naplata ostalo

REPUBLIKA HRVATSKA

ZAGREBAČKA ŽUPANIJA

GRAD IVANIĆ-GRAD

UPRAVNI ODJEL ZA FINACIJE,
GOSPODARSTVO, KOMUNALNE
DJELATNOSTI I PROSTORNO PLANIRANJE

PARK HRVATSKIH BRANITELJA 1

10310 IVANIĆ-GRAD

NAŠ BROJ I ZNAK 4/07 /17.RK

VAŠ BROJ I ZNAK

PREDMET Zahtjevi za izradu III ID PPUIG - odgovor na primjedbe
DATUM 17.02.2017.

Poštovani,

na osnovu Vašeg upita dostavljamo Vam odgovor na primjedbe Zagrebačke županije s ponovljene javne rasprave III izmjena i dopuna Prostornog plana uređenja Grada Ivanić-Grada.

Po državnoj cesti je ucrтана planirana trasa oznake D 35 KV (od TS 110/35 KV u Graberju Ivanićkom do TS 35/10 KV u Šumećanima). Oznaka D 35 KV je neispravna, te bi trebalo pisati K 35 KV. Međutim, obzirom da smo odustali od izgradnje navedenog planiranog K 35 KV nije potrebno ucrtavati njegov zaštitni koridor nego u potpunosti izbrisati predmetni K 35 KV iz grafičkih dijelova PPUIG. (Prilog 1)

Za potrebe elektroopskrbe PPUIG potrebno je uz sve prometnice planirati koridor za polaganje elektroenergetskih sredjenaponskih kabela, odnosno koridor za izgradnju kabelaške niskonaponske ili niskonaponske mreže.

Zaštitni koridori nadzemnih elektroenergetskih vodova pojedinih nazivnih napona dani su u tablici.

Elektroenergetski vod	Zaštitni koridor
35 kV – postojeća trasa	10m (5+5)
35 kV – planirana trasa	30m (15+15)
10 kV – postojeća trasa	10m (5+5)
10 kV – planirana trasa	20m (10+10)

Zaštitni koridor podzemnih elektroenergetskih vodova nazivnog napona od 1 kV do 35 kV iznosi 4m (2+2) za postojeću i planiranu trasu.

ČLAN HEP GRUPE

• UPRAVA DRUŠTVA • DIREKTOR • NIKOLA ŠULENTIĆ •

• TRGOVAČKI SUD U ZAGREBU MBS 080434230 • MB 1643991 •
• OIB 46830600751 • UPLAČEN TEMELJNI KAPITAL 699.436.000,00 HRK •
• www.hep.hr •

U zaštitnim koridorima elektroenergetskih vodova iznimno je dozvoljeno građenje uz poštivanje Pravilnika o tehničkim normativima za izgradnju nadzemnih elektroenergetskih vodova nazivnog napona od 1kV do 400kV, Pravilnika o tehničkim normativima za izgradnju nadzemnih elektroenergetskih vodova (nazivnog napona do 1kV) i dostavu Idejnog projekta na uvid i suglasnost u HEP ODS d.o.o., Elektru Križ. Posebni uvjeti građenja izdaju se pojedinačno, ovisno o vrsti objekta, a prema postojećim tehničkim propisima.

Potrebno je u provedbenim odredbama tekstualnog djela PPUG ugraditi slijedeću odredbu:

Lokacije i koridori novih/planiranih elektroenergetskih objekta distributivnih napona 0.4, 10, 20 i 35 kV utvrditi će se prostornim planovima užih područja i/ili razradom projektne dokumentacije u skladu sa dobivenim posebnim uvjetima.

Za potrebe izgradnje energetske građevine na obnovljive izvore, potrebno je u tekstualnom dijelu ugraditi odredbu o mogućnosti izgradnje susretnih objekata i spojne elektroenergetske infrastrukture (dalekovode) između tih objekata i postrojenja u nadležnosti HEP ODS d.o.o. Posebni uvjeti građenja za izgradnju objekata obnovljivih izvora energije izdaju se pojedinačno, ovisno o vrsti objekta, a prema postojećim tehničkim propisima od strane HEP ODS d.o.o., Elektre Križ.

S poštovanjem!

DIREKTOR:

Željko Sokodić, dipl.ing.el.

Prilog :

1. Kartografski prikaz Infrastrukturni sustavi i mreže, Elektroenergetika (dio)

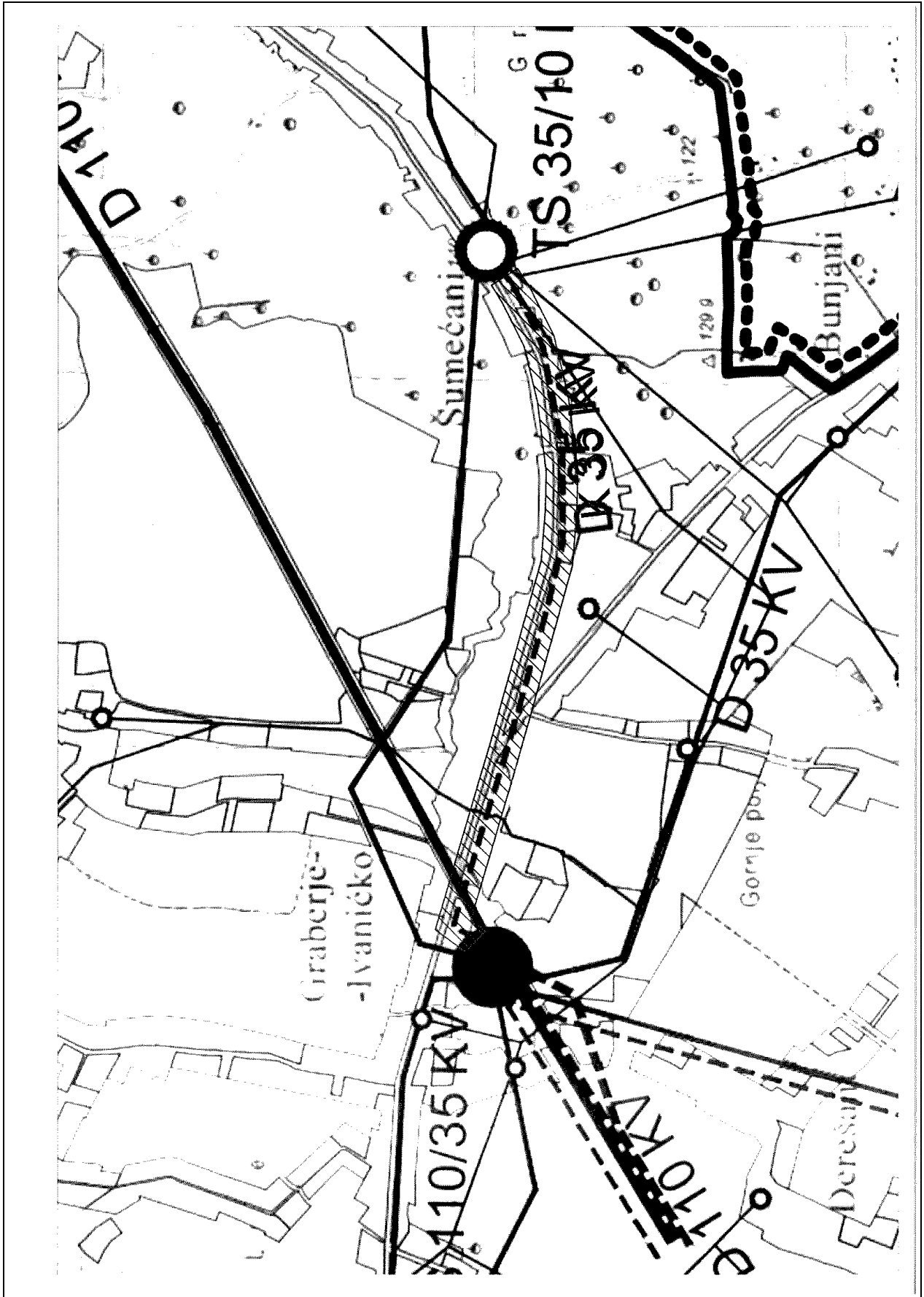
Dostaviti :

1. Podnosiocu zahtjeva
2. Služba za tehničke poslove, Odjel za investicije

ČLAN HEP GRUPE

• UPRAVA DRUŠTVA • DIREKTOR • NIKOLA ŠULENTIĆ •

• TRGOVAČKI SUD U ZAGREBU MBS 080434230 • MB 1643991 •
• OIB 46830600751 • UPLAĆEN TEMELJNI KAPITAL 699.436.000,00 HRK •
• www.hep.hr •



Primjedbe HEP-a, Elektre Križ - str. 3

REPUBLIKA HRVATSKA
ZAGREBAČKA ŽUPANIJA
238/10 IVANIĆ-GRAD

Primljeno	09. 02. 2017.
Klasifikacijska oznaka	Org. jed.
Uredbeni broj	Pril. Vrij.
251	

JADRAN KAMEN d.o.o.
Slobode 1
10310 Ivanić-Grad
predstavništvo Zadar
Nikole Tesle 12b
tel 023/319 454
faks 023/319 446
OIB 36123488830

Igor Bilandžić dipl.ing.arh.
J. Badalića 8a
Deanovec
10313 Graberje Ivaničko
091 2048877

GRAD IVANIĆ-GRAD
Park hrvatskih branitelja 1
10310 IVANIĆ-GRAD

na pažnju **Sandra Abramović**

Zadar, Ivanić-Grad, 09.02.2017.

Predmet: PRIMJEDBA na prijedlog, u ponovnoj javnoj raspravi, III. Izmjena i dopuna
Prostornog plana uređenja Grada Ivanić-Grada

Poštovani,
vaš odgovor, kroz Izvješće o javnoj raspravi III. Izmjena i dopuna Prostornog plana uređenja
Grada Ivanić-Grada, da se ne prihvaća naš zahtjev od 04.01.2017. (zahtjev broj 2),
smatramo neodgovarajućim za naše potrebe jer:

1. postrojenja za proizvodnju električne energije i/ili toplinske energije koriste i druge resurse, a ne samo energiju sunca, jer korištenje samo energije sunca nije dovoljno za zadovoljavanje potreba za grijanjem,
2. svi predloženi uređaji se proizvode u Europskoj uniji, ekološki su u skladu s propisima i standardima te su potpuno prihvatljivi i nemaju nepovoljan utjecaj na okoliš,
3. predloženo postrojenje za proizvodnju električne energije i/ili toplinske energije planiramo riješiti potrebe izgradnje cijelog planiranog sadržaja, što će značajno doprinjeti energetske učinkovitosti,
4. u Gradu Ivanić-Grad, osnovne škole i dječji vrtići već koriste slična postrojenja, na bio gorivo (sječika, pelete i slično), za proizvodnju toplinske energije,
5. predloženo postrojenje možemo koristiti samo za vlastite potrebe, bez mogućnosti daljnje distribucije.

Zahtjev poduzeća Jadrankamen d.o.o. - str. 1


Slobodni smo vas zamoliti da još jednom razmotrite i usvojite naš zahtjev.

U očekivanju vašeg odgovora, srdačno vas pozdravljamo.

S poštovanjem, direktorica Sarah Jane Ninčević

JADRAN KAMEN d.o.o.
Ivanić-Grad

Igor Bilandžić dipl.ing.arh.



Marina Haramustek Alvađ
 Petari 53, Ivanić Grad
 Mob: 098 885 120
 Mail: mharamustek@gmail.com

REPUBLICA HRVATSKA
 ZAGREBAČKA ŽUPANIJA
 238/10 IVANIĆ-GRAD

Prilazno		03.02.2017.	
Klasifikacijska oznaka	Org. jed.		
	02		
Broj zbirni broj	Pril.	Vrij.	
	182	10	

Grad Ivanić Grad
 Upravni odjel za financije, gospodarstvo,
 Komunalne djelatnosti i prostorno
 planiranje
 Park hrvatskih branitelja 1, Ivanić Grad

PREDMET: PRIJEDLOG IZMJENE I DOPUNE PROSTORNOG PLANA GRADA IVANIĆ GRADA

SPAJANJE DIJELA BELICEVE ULICE SA ETANSKOM UL. I BELICEVOM UL.

Poštovani,

Unazad trideset godina intenzivno molimo svaku vlast u Ivanić Gradu da se spoji Beliceva i Etanska ulica. Zadnji put prije tri godine, uputila sam pismo gđi Gordani Brcković, no ona je pismo prosljedila Damiru Kušaru, te sam dobila samo šturo usmeni odgovor, ništa konkretno, možda mali tračak nade da će se nešto poduzeti ili netko pokrenuti po tom pitanju, ali opet je prošlo 3 god i opet ništa, tako je već trideset godina prošlo otkada sam osobno krenula u prvi razred po tom blatnjavom/prašnjavom putu, tako je i danas nažalost prisiljen i moj prvašić. Po tom dijelu poljskog puta, kojeg je moguće prijeći samo u čizmama, djeca iz Petara do škole imaju 10 min, školu vidimo s prozora svoje kuće, ali do nje možemo doći okolo, glavnom cestom, slično putem puževe kućice i treba 45 min. Izuzev mene i moju djecu, naravno đaka u Petarima će uvijek biti. Tako je i do centra grada, za pješaka put je tri puta kraći, Belicevom ima jedan kilometar, a glavnom cestom tri kilometra.

Iako je to san svakog stanovnika Petara i ulice J. Badalića, razgovarala sam i s stanovnicima naselja Žeravinec. Također su izjavili da se Beliceva ulica spoji uvelike pomoglo. Svatko ima svoje razloge. Ipak je prije 50 god to bio vrlo prometan pravac na relaciji Posavina-Kloštar Ivanić, stanovnici Ivanić Grada su ga najčešće koristili za odlazak u svoje vinograde u Kloštar Ivanić. Nadalje, u katastru grada prije cca 100 god jedino je ta ulica ucrtana za pravac Kloštar. Danas osim za automobile, bila bi to i prekrasna šetnica do npr. Izletišta Petek. Nakon što sam se uvjerila da bi mnogim stanovnicima spajanje Beliceve i Etanske ulice uvelike olakšalo život, spremna sam pokrenuti peticiju, ukoliko je to potrebno za podatak, jer mislim da uopće nema stanovnika naselja Žeravinec i Šarampov Gornji da je nebi potpisao.

Zahtjevi građana

Mnogo bi pomoglo da se jednostavno put samo nasipa, da se može proći pješice ili biciklom, da nisu kaljuže i blato, prašina do koljena, ali svi bi najsrjedniji bili da se ulica spoji asfaltom. Nadam se da moja molba neće opet završiti kao mrtvo slovo na papiru i da će se netko potruditi da se Beliceva ulica asfaltira. **Stoga vas ovim putem očajno molim da spajanje Beliceve i Ćtanske ulice uvrstite u poslovni plan, jer bi olakšali život mnogim sugrađanima u obavljanju svakodnevnih radnji.**

U Ivanić Gradu, 02. Veljača, 2017.g.

Sa poštovanjem,

Marina Haramustek Alvađ

Petari 53, Ivanić Grad



Zahtjevi građana

Marina Haramustek Alvad

Petari 53, Ivanić Grad

Mob: 098 885 120

Mail: mharamustek@gmail.com

REPUBLIKA HRVATSKA
ZAGREBAČKA ŽUPANIJA
238/10 IVANIĆ-GRAD

Primljeno		02.02.2017.	
Klasifikacijska oznaka		Odg. jed.	
		02	
Uradni/born broj		Pril.	Vrij.
187			10

Grad Ivanić Grad

Upravni odjel za financije, gospodarstvo,

Komunalne djelatnosti i prostorno

planiranje

Park hrvatskih branitelja 1, Ivanić Grad

**PREDMET: PRIMJEDBA/PRIJEDLOG VEZANO ZA DOPUNU PROSTORNOG PLANA UREĐENJA
GRADA IVANIĆ GRADA**

Poštovani,

Temeljem viđenog prijedloga Prostornog plana Ivanić Grada, a vezano za Odvodnju otpadnih voda imam primjedbu vezanu za neplanirani dovodni kanal za ulicu Petari u Ivanić Gradu. Naime, planirano je Ulicom 65. Bataljuna ZNG povući Glavi dovodni kanal, a u ulicu Petari planirano je povući dovodni kanal samo par stotina metara. Time bi desetak kuća vjerovatno zauvijek ostalo bez kanalizacije, jer ulica Petari do kanala Žeravinec pripada Ivanić Gradu, a nakon kanala je Općina Kloštar Ivanić koja je na svojoj strani kanalizaciju napravila. Nadam se da se to neće dogoditi i da ćete uvesti u obzir moj prijedlog i prijedlog mojih susjeda, jer i mi na periferiji grada bi trebali imati pravo na kvalitetan život. Također stanje asfalta u Petarima je vrlo teško, a visokim dijelom zbog toga jer voda teče po cesti. Grabe su neodržavane, voda po grabama ne otječe, većinom ih više niti nema, već su ravne sa cestom, stoga se izlijevaju po cesti.

S nestrpljenjem očekujemo pozitivan odgovor, te vas molimo da cijelu ulicu Petari uvrstite u planiranu odvodnju otpadnih voda, jer smatram da kada će biti izgradnja Glavnog dovodnog kanala, jedina nam je prilika da i mi dobijemo kanalizaciju, jer ovako ćemo ostati tzv. slijepo crijevo. U prilogu vam dostavljam peticiju potpisanu od strane mojih susjeda i vaših sugrađana, koji su također za to da se ulica Petari uvrsti u planirani projekat Odvodnje otpadnih voda, odnosno u projekat izvođenja zajedno sa Ulicom 65. Bataljuna ZNG.

U Ivanić Gradu, 02. Veljača, 2017.g.

Zahtjevi građana

Sa poštovanjam,

Marina Haramustek Alvađ

Petari 53, Ivanić Grad



Zahtjevi građana

PETICIJA DA SE CIJELA ULICA PETARI (OD ULICE 65. BATALJUNA ZNG DO KANALA ŽERAVINEC, KOJI JE GRANICA SA OPĆINOM KLOŠTAR IVANIĆ) U IVANIĆ RADU, UVRSTI U PROSTORNI PLAN IZGRADNJE ODVODNJE OTPADNIH VODA:

01. HARAMUSTEK SINIŠA, PETARI 55
Haramustek Siniša
02. GALIĆ MARINA, PETARI 57
Galić Marina
03. RUŽA GALIĆ, PETARI 59
Ruža Galić
04. PERIŠIĆ, PETARI 71
05. GRGIĆ PERO, PETARI 67, AUSTRIJA
06. ANDRIČIĆ NEDIJKO, PETARI 69, AUSTRIJA
07. MIRJANA VUKOVIĆ, PETARI 33, Vuković
08. MARIJA HARAMUSTEK ALVAĐ, PETARI 53,
~~Alvađ~~

- U IVANIĆ GRADU, 02. VELJAČE, 2018. g.

Zahtjevi građana

3

REPUBLIKA HRVATSKA
ZAGREBAČKA ŽUPANIJA
238/10 IVANIĆ-GRAD

Primijeno	01.02.2017.	
Klasifikacijska oznaka	02	
Urudžbeni broj	172	Vrij

REPUBLIKA HRVATSKA
ZAGREBAČKA ŽUPANIJA
GRAD IVANIĆ GRAD
UPRAVNI ODJEL ZA FINACIJE,
GOSPODARSTVO, KOMUNALNE DJELATNOSTI I
PROSTORNO PLANIRANJE
Park hrvatskih branitelja 1
10310 Ivanić Grad

Urudžbeni broj: **321/17**

Ivanić Grad, 01. 02.2017.

Predmet: **III. Izmjena i dopuna Prostornog plana uređenja Grada Ivanić - Grada
Zahtjev za izmjenom Plana - prijedlog**

Obzirom da je u izradi III. Izmjena i dopuna Prostornog plana uređenja Grada Ivanić – Grada , obraćamo se Naslovu da uvrsti u razmatranje naš prijedlog za izmjenom odredbi koje se prema sada važećem Prostornom planu odnose na građevinu izgrađenu na k.č. broj 497/1, K.O. Ivanić - Grad.

Predmetna čestica je u površini javne namjene – gospodarska namjena - ugostiteljsko turistička (**hotel – T**).


U svrhu neometanog daljnjeg razvoja poslovanja koje je uvjetovano povećanjem kapaciteta smještaja (ležaja – soba), molimo da se preispitaju i razmotre mogućnosti naših potreba koje bi mogli ostvariti rekonstrukcijom (nadogradnjom) postojeće građevine – povećanjem broja etaža.

Građevina – hotel izgrađena je PO + (P + 3).

Naš zahtjev odnosno prijedlog je za povećanjem jedne etaže što bi bilo PO + (P + 4).

Za Petek Tours d.o.o.

Nada Šepat



Zahtjevi građana

III IZMJENE I DOPUNE
PROSTORNOG PLANA
UREĐENJE GRADA IVANIĆ GRADA

REPUBLICA HRVATSKA ZAGREBAČKA ŽUPANIJA 238/10 IVANIĆ-GRAD	
Primljeno	08.01.2017.
Klasifikacijska oznaka	IV. 1. 1.
Urudžbeni broj	26
Pril.	VII

MOLBA za prenamijenu kč.l.G. 382
vraćanje ponovo u građevinsko pod grada

U zadnjoj raspravi kč.br.382 Iv.Grad nije prihvaćena u građevinsko područje, iako je do zadnje promijene prostornog plana bila u građevinskom području. Kao i kč. Iv.Gr. 350, 379, 377, 376 i 375 bile su također u građevinskom području. Te parcele nisu pogodne za poljoprivredu jer je površinski malo područje. Parcela 375 graniči sa sljedećim parcelama koje su u koridoru za brzu prugu. Moja parcela 382 i kč.br. 350, 379 na sjevernoj granici je granica Ivanić Grada i Ivanić Kloštra. Sve parcele Ivanić Grada rezane su na gradski put 4004 kakav katastarski broj ima i Aeingerova ulica. Gradski put 4004 je star više 100god, jer 1958 god je nastala Badaličeva ulica Ivanić Kloštra, koja je postala od strane ceste koja je bila otvorena zbog busotina. Kad je nastao gradski put 353/3 upravo su službe grada tražile širinu 7,5m, zbog infrastrukture, pločnika i kolnog traka. Uz put 353/3 su građevinske parcele 353/1, 354/3 354/4 koje imaju svoje vlasnike, a rade u inozemstvu. Put 353/3 smo platili sve dokumente, zemljane radove i 46m³ kamena i sve to 2009.g predali u vlasništvo grada Ivanić Grada. Na tom putu postoji sva infrastruktura struje, plin voda i telefon. U Aeingerovoj ul. postoji 100m kanalizacije

Zahtjevi građana

Gosp. Boris Rodić i Bulemović su nam predložili, da se postavne cijevi $\varnothing 40$ cm da se nebi morale mijenjati kada će kanalizacija nadograđivati u ulici. Kanalizacija ima projekt koji je radio Gradimir Bedeković. Svu smo kanalizaciju financirali mi osobno svojim novcem i dali u vlasništvo našeg grada.

U prethodnoj raspravi nije nas nitko obavijestio da ćemo biti izostavljeni iz građevinskog područja. Vlasnik kč.br. 350 je naslijedio od strica i oca 379, a nema ni potrebe da podnese zahtjev kad je kč.br. 350 vezana uz asfaltirani kolnik i svu infrastrukturu. Lica Petarac je stanovnik Ivanić Klostra a inače svoje nekretnine ne održava kako treba.

Neće pokositi travu uz put 353/3 ali ga voli koristiti. 2010 god. kada orao i pagnjio (vukio je stajski gnoj ~~u~~ kamionom) i uništio je gradski put 4004 jer je to radio početkom 11. mjeseca.

U uništenju puta bio je upoznat redac gosp. Tomislav Abramović, poslije njegovog upozorenja on to nije sanirao. Ja sam osobno u 2. mjesec iduće godine protapala motikom da se ocedi. Posadio je nasad bez znanja poljoprivredne inspekcije. U proljeće su niknule milijarde ambrozije, što nije htio uništavati, pa su se ugrožavali svi građani koji su alergičari. Ja sam također bila ugrožena i morala sam trošiti lijekove. To se ambrozija još ponavlja na njegovoj kč.br. 379. Put 4004 sam morala popraviti jer nisam imale mogućnost do svoje parcele kč.br. 382 koja je velika svega 4400 m².

Zbog svojih zdravstvenih razloga morali smo

prodati kuća u Valinčevoj. Meni je tragično poginuo brat, pa su za nekoliko mjeseci umrli moji roditelji od tuge. Mi smo već 1994 god prodali kuću roditelja i počeli graditi kuću u Ačingerovoj ulici na svom zemljištu. Prodali smo i svoje kuća. 2010 god 3 puta nam je led krupan u 10dana razbio šindru na kući. Nismo imali novca pa morali pokriti kuću krovnom ljepenkom, sadla se i ta ljepenka na mjestima uništava pa nam ponovo prokišnjava. Većam nam bio život i uz opću krizu. Muž je teški invalid jer je operiran i došlo je do velikih lječničkih pogrešaka, da je jedva ostao živ. Ja sam otrovana 8.10.2014. paljenjem nedopuštenog otpada (namještaj, tepisi, tepisoni i plastika) o čemu je bila upoznata P.P. Ivanić Grad. Imale sam manji moždani udar, stradali su mi bubrezi i dobila sam asmu. Sin je stradao u redovnoj vojsci i postao invalid a momentalno je i bez posla. Žato bi želile prodati parcelu 382 da popravimo krov. Uništavaju nam se spavaće sobe u pokrovlju u prizemlju imamo samo kuhinju i dnevni boravak. Veći dio kuće je nedovršen, jer su nas spriječile mnoge zdravstvene neprilike.

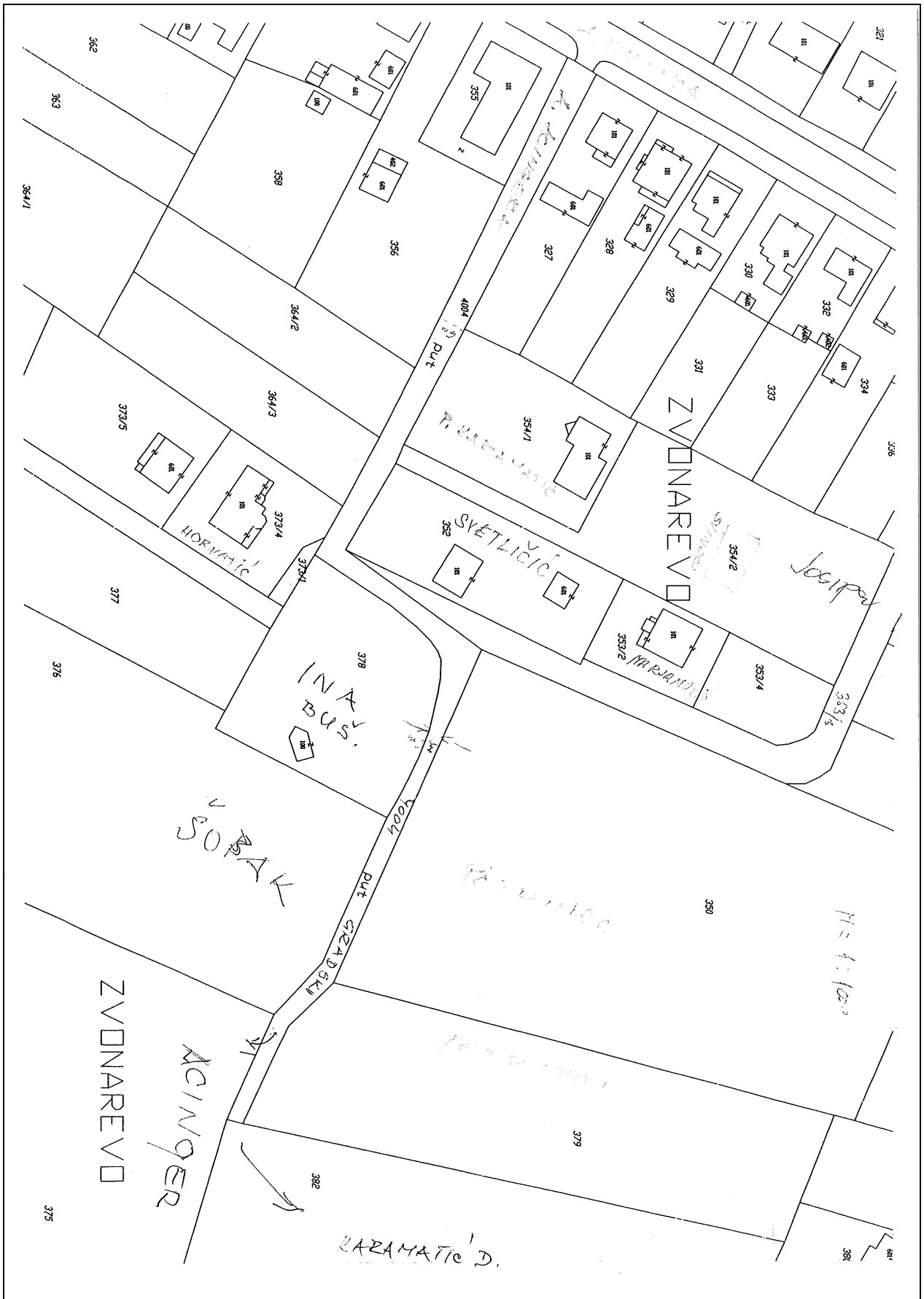
Vjerujem ako se ne riješi morat ću se obrati i višim institucijama. Smatram da ćete sadla sa svim novim podacima moći to nekako prihvatiti.

Unaprijed vam se mnogo zahvaljujem na pozitivnom rješenju.

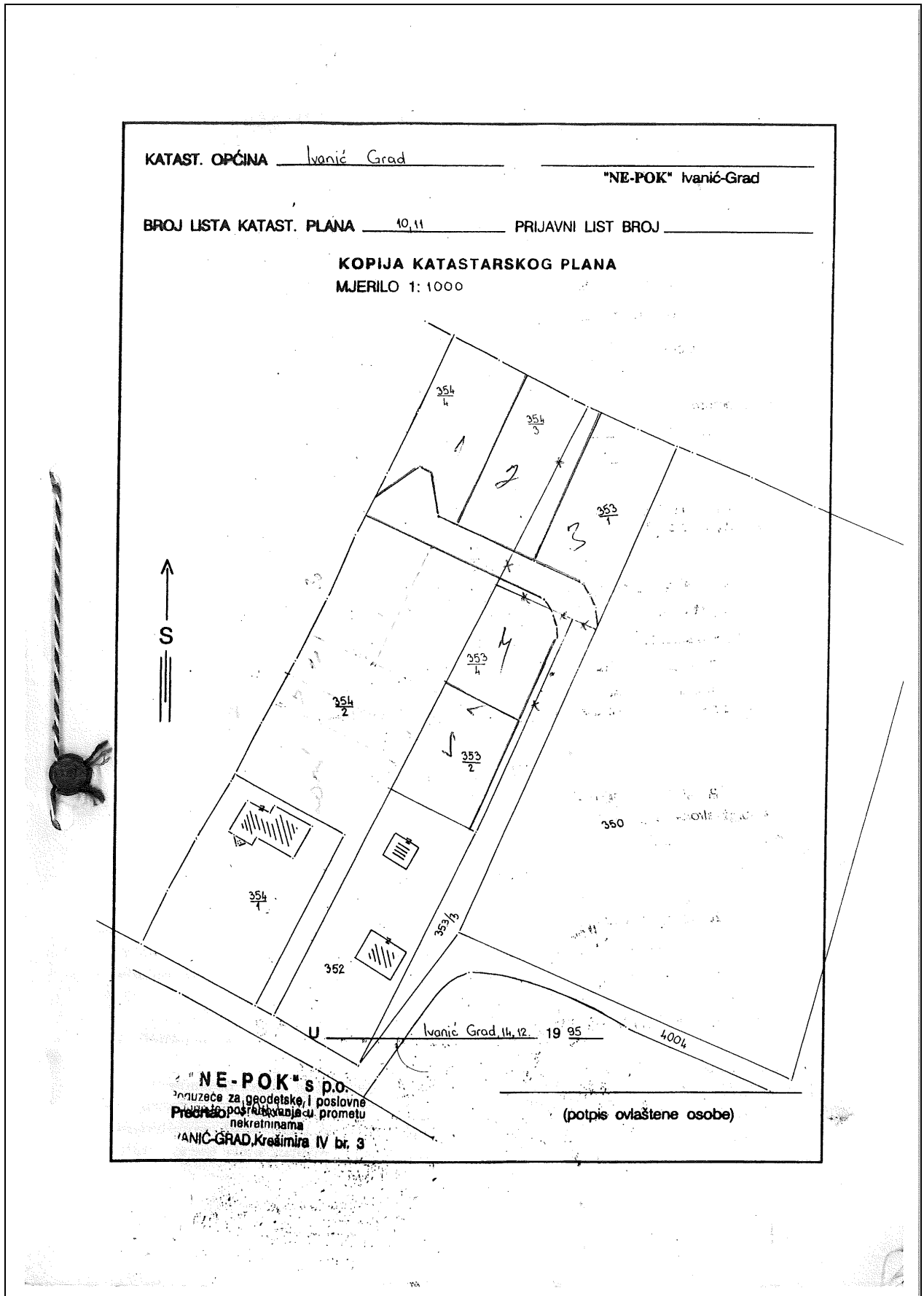
S štovanjem

Dubravka Kerametic'

U Ivanić Gradu 8. 2. 2017



Zahtjevi građana



Zahtjevi građana

Dubravka Senčić Pavlović, Berislava Pavičića 32 E, 44 000 Sisak , mob. 0992161301 ,
email : dubravka.sencic-pavlovic@sk.t-com.hr

Izrađivaču Prostornog Plana, Arhitektonski atelier deset d.o.o. za arhitekturu i urbanizam

Gospođi Jasni Jurać Mucko jasnamucko@gmail.com

Pročelniku upravnog odjela za financije, gospodarstvo, komunalne djelatnosti i prostorno planiranje

gospodinu Milivoju Maršić, milivoj.marsic@ivanic-grad.hr,

REPUBLIKA HRVATSKA
ZAGREBAČKA ŽUPANIJA
238/10 IVANIĆ-GRAD

Primljeno	06.02.2017.
Klasifikacijska oznaka	Org. jed.
Urudžbeni broj	214
	Pril.
Predmet : Zahtjev	

Voditeljici , Sandri Abramović

sandra.abramovic@ivanic-grad.hr


U Prijedlogu III. Izmjena i dopuna Prostornog Plana uređenja Grada Ivanić Grada nakon javnog uvida i javnog izlaganja održanog 06.veljače 2017. kojim je predviđeno da se preko gornje trećine moje čestice 3224 gradi potpuno novi ,široki put. Idejno rješenje ulice , ceste, započinje -istok-zapad od ulice Donja Poljana (u predloženom Planu se ista ulica naziva I Ulica Vinka Jeduta) , prolazi i završava na mojoj parceli 3224 i potpuno je nepotrebna.

1. Od zapadne međe moje čestice k.č.br.3224 tražim da se potpuno briše iz Prostornog Plana dio idejnog rješenja ceste. Dostavlja se grafički prikaz ovom Zahtjevu. (na grafičkom prikazu naziva Privitak 2 , u legendi obilježen narančastom bojom sa crnim kosim crtama i oznakom, dio koji treba izbrisati.)
2. Tražim stambenu namjenu parcele k.č.br.3224. ,ukupne površina 4324m2 i uključivanje u građevinsko područje sa oznakom S .Brisanjem bi se dobila mogućnosti planiranja gradnje i izgradnje stambene zone. 3224 spajanjem sa 3225 (izgrađeni dio) na način da se neizgrađeni dio na 3224 nadoveže i spoji sa izgrađeni dio 3225 jer su u istom vlasništvu. .

U prilogu ,Privitak br.2, Grafički prikaz iz Prostornog Plana kojeg treba izbrisati

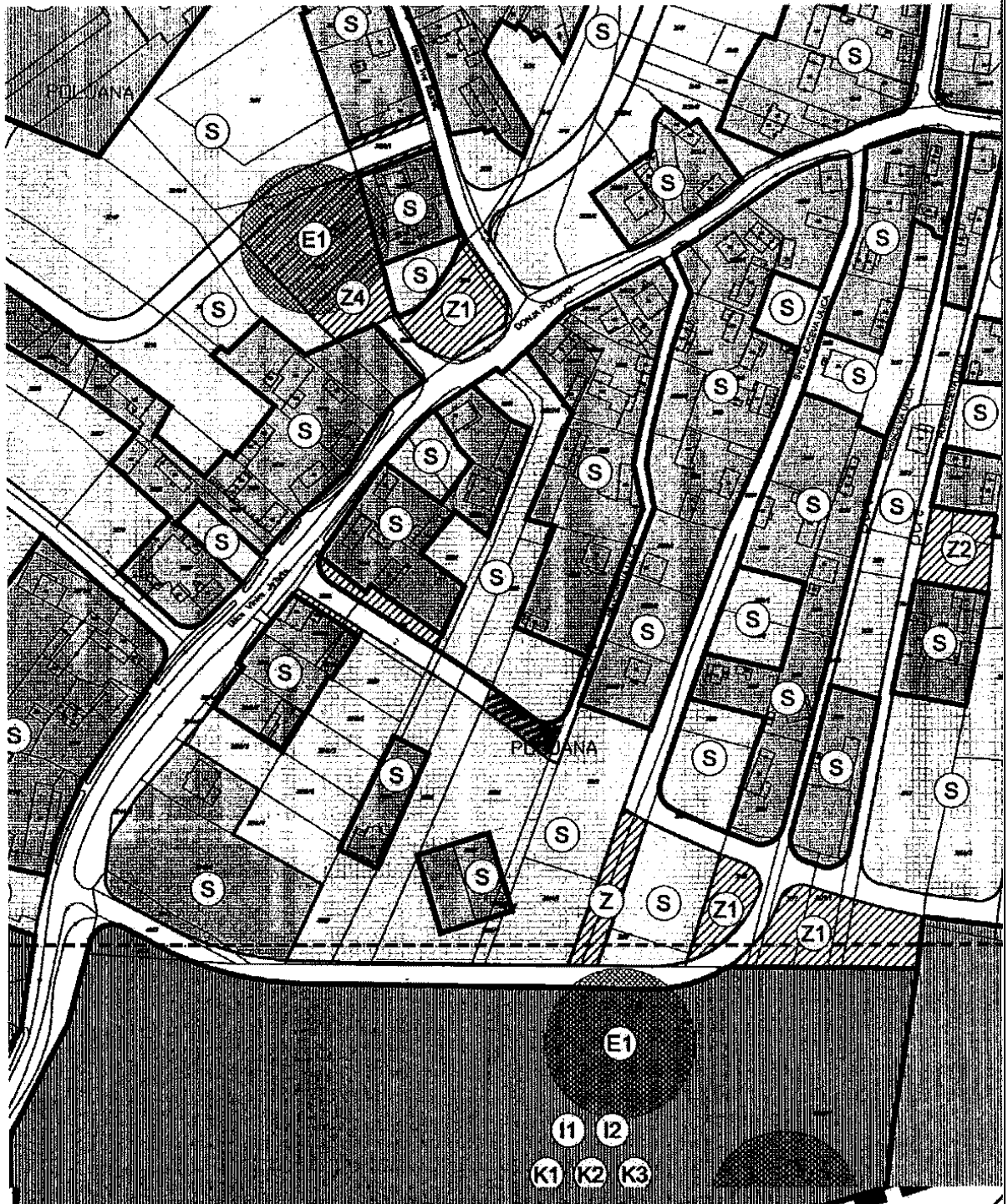
U Sisku, 06.02.2017.

Dubravka Senčić Pavlović



Zahtjevi građana

Privitak 2



*Legenda:
--- dio ceste koji treba izbrisati*

Zahtjevi građana

REPUBLIKA HRVATSKA
 ZAGREBAČKA ŽUPANIJA
 GRAD IVANIĆ GRAD
 Gradska uprava Grada Ivanić-Grada
 Park hrvatskih branitelja 1
 10310 Ivanić Grad

REPUBLIKA HRVATSKA
 ZAGREBAČKA ŽUPANIJA
 238/10 IVANIĆ-GRAD

Primljeno	08.02.2017.	
Klasifikacijska oznaka	Orr. jed.	
	02	
Uredžbeni broj	Pril.	Vrij.
217		

Ivanić Grad, 07.02. 2017..

Predmet: **III. IZMJENE I DOPUNE PROSTORNOG PLANA UREĐENJA GRADA IVANIĆ-GRADA**

Pisana primjedba - ZAHTJEV

Poštovani,

Za vrijeme I. IZMJENA I DOPUNA UPU-5 za područje Donji Šarampov tražena je prenamjena prostora na k.č. **2804**, K.O: Ivanić Grad iz (**S**) namjene u gospodarsku namjenu-poslovnu-pretežito uslužnu (**K1, K2**) – gospodarska namjena – poslovna – trgovačka isto kao što je planom bila predviđena namjena na k.č. **2805/2**..

Vlasnica sam navedenih katastarskih čestica.

Prijedlog – Zahtjev za prenamjenom je prihvaćen i proveden kroz I. Izmjene i dopune UPU-a 5.

Međutim isto nije usklađeno i u PP-u.

Kako su sada u izradi III. Izmjene i dopune prostornog plana uređenja Grada Ivanić – Grada molim da se isto provede , odnosno usklade Planovi.


S poštovanjem,

Marica Jajčan

Vlasnica:

1. Marica Jajčan / rođ. Kunek /

ZA JAJČAN



Zahtjevi građana

REPUBLIKA HRVATSKA
ZAGREBAČKA ŽUPANIJA
GRAD IVANIĆ GRAD
Gradska uprava Grada Ivanić-Grada
Park hrvatskih branitelja 1
10310 Ivanić Grad

REPUBLIKA HRVATSKA
ZAGREBAČKA ŽUPANIJA
238/10 IVANIĆ-GRAD

Datum: 08.02.2017.	
Klasifikacijska oznaka	Org. jed. 02
Šifreni broj 216	Pril. 1/1

Ivanić Grad, 07.02. 2017..

Predmet: **III. IZMJENE I DOPUNE PROSTORNOG PLANA UREĐENJA GRADA IVANIĆ-GRADA**

Pisana primjedba - ZAHTJEV

Poštovani,

Za vrijeme I. IZMJENA I DOPUNA UPU-5 za područje Donji Šarampov tražena je prenamjena prostora na k.č. **2801/1**, K.O: Ivanić Grad iz (**S**) namjene u gospodarsku namjenu (**K1** , **K2**) isto kao što je planom bila predviđena namjena na k.č. **2802/3**.

Katastarske čestice se nalaze u mojem suvlasništvu.

Prijedlog – Zahtjev za prenamjenom je prihvaćen i proveden kroz I. Izmjene i dopune UPU-a 5.

Međutim isto nije usklađeno i u PP-u.

Kako su sada u izradi III. Izmjene i dopune prostornog plana uređenja Grada Ivanić – Grada molim da se isto provede , odnosno usklade Planovi.


S poštovanjem,

Za vlasnike:

Nada Šepat

Vlasnici:

1. Kunek Katica
2. Šepat Nada / rođ. Kunek / S.Radića 41, Ivanić – Grad
3. Kunek Vlado



Zahtjevi građana

ZETIN MATO

MATIJE GUPCA 10

10310 IVANIĆ GRAD

REPUBLIKA HRVATSKA
ZAGREBAČKA ŽUPANIJA
238/10 IVANIĆ-GRAD

Primljeno	08.02.2017	
Klasifikacijska oznaka	Org. jed.	
Uredžbeni broj	Pril.	Vrij.
225		

GRAD IVANIĆ GRAD

ŽALBA

Temeljem javne rasprave održane 06.02.2017 u Ivanić Gradu a u vezi izmjena i dopuna GUPa Ivanić Grada gdje sam već podnio pisani zahtjev , a koji mi je odbijen , podnosim kao vlasnik katastarskih čestica

376 i 377 KO Ivanić Grad, zahtjev da se iste uvrste u građevinsku zonu.

Navodim da se spomenute parcele nalaze neposredno uz grđevinsku zonu i na javnom putu (asvaltiranom koji je u naravi produžetak ulice Antuna Acingera),te je uz njih provedena potrebna infrastruktura te kao takove udovoljavaju traženim uvjetima .

U Ivanić Gradu 08.02.2017.

Zahtjevi građana

Liljana Lacković

Pošiljatelj: Sandra Abramović <sandra.abramovic@ivanic-grad.hr>
Poslano: 9. veljače 2017. 14:15
Primatelj: urudzbeni@ivanic-grad.hr
Predmet: FW: III. Izmjene i dopune prostornog plana uređenja Grada Ivanić-Grada - prigovor
 - Jurica Plečko

urudžbirati

From: Grad Ivanić-Grad [mailto:grad@ivanic-grad.hr]

Sent: Thursday, February 09, 2017 12:02 PM

To: 'Sandra Abramović'

Subject: FW: III. Izmjene i dopune prostornog plana uređenja Grada Ivanić-Grada - prigovor - Jurica Plečko

REPUBLIKA HRVATSKA
 ZAGREBAČKA ŽUPANIJA
 238/10 IVANIĆ-GRAD

Primljeno	09.02.2017.	
Klasifikacijska oznaka	Org. jed.	
Urudžbeni broj	254	Prih. Vrij.

From: Jurica Plečko [mailto:jurica.plecko@gmail.com]

Sent: Thursday, February 09, 2017 11:30 AM

To: grad@ivanic-grad.hr

Subject: III. Izmjene i dopune prostornog plana uređenja Grada Ivanić-Grada - prigovor - Jurica Plečko

Poštovani,

prebivam na adresi Savska 190, Ivanić Grad, na križanju Savske i Zajčičeve ulice. Prema provedenoj raspravi i dostupnim dokumentima vezanim za izmjene i dopune prostornog plana uređenja Grada Ivanić-Grada na Vašim web stranicama:

- spoj Zajčičeve i Savske ulice nije dobro ucrtan na svim planovima koje sam promatrao (nisam sve). Naime, završetak Zajčičeve ulice kod objekta Hrvatskih cesta je slijepa ulica, što iz postojećih planova nije vidljivo te se u njima raskršće Savske i Zajčičeve ulice nalazi upravo kod zgrade Hrvatskih cesta, a to ne odgovara stvarnosti. Stvarno raskršće se nalazi između kućnih brojeva 190 i 192 u Savskoj ulici. Predlažem unošenje u planove stvarnog stanja spoja Zajčičeve i Savske ulice jer vjerujem da će to olakšati planiranje i sve buduće radove na infrastrukturi.

- ulažem prigovor na planiranu lokaciju novog groblja. Groblje će se nalaziti u neposrednoj blizini mog stambenog objekta. Gradnju groblja u zoni stanovanja smatram neprimjerenom i vjerujem da bi svako novo groblje trebalo biti izdvojeno iz naselja iz više razloga: Strahujem da će se to odraziti na kvalitetu vode koju koristim iz bunara u svom dvorištu i, što je najvažnije, **pozicioniranje groblja uz stambeni objekt snižava cijenu te nekretnine**. Svim građanima koji su ovakvim planom stavljeni u nepovoljniji položaj u odnosu na druge građane je narušeno pravo na ravnopravnost. Mi, pojedini građani bi dakle indirektno trebali snositi znatno veću cijenu izgradnje novog groblja, a to stavljanje u neravnopravan položaj je, smatram, **u suprotnosti sa člankom 51. Ustava Republike Hrvatske** i predstavlja udar na temeljne vrijednosti ove države i stečevine Domovinskog rata.

Zahtjevam, ukoliko ne dođe do izmještanja planiranog groblja, obeštećenje svih građana na čiju imovinu utječe predloženi plan. U skladu s procjenom nepristranog procjenitelja/vještaka.

- ulažem prigovor na ubilježbu tvrtke Plinacro na odvojak magistralnog plinovoda u neposrednoj blizini moje nekretnine. Zelenim/zaštitnim pojasom uz navedeni plinovod se onemogućava legalizacija stambenih objekata koje on obuhvaća, a za koje postoje i valjane građevinske dozvole. U slučaju da prodajem svoju nekretninu, bojim se da zbog toga ne bih mogao ishoditi sve propisane potrebne dokumente. Tzv. odvojak plinovoda nije u funkciji 50-ak godina i ne služi svrsi, a vjerojatno i nije moguće njegovo stavljanje u bilo kakvu funkciju.

U raspravi o izmjenama i dopunama prostornog plana sam zamijetio pod točkom 2. da je od Plinacro-a moguće ishoditi odustajanje od njihove ubilježbe, a mislim da je istu moguće i odbiti ili ograničiti budući je u neskladu sa izdatim građevinskim dozvolama i narušava zajamčeno pravo na dom, koji je, temeljem čl. 34. Ustava Republike Hrvatske, nepovrediv.

Moj kontakt broj: 0914593000

Srdačan pozdrav,

Jurica Plečko

15

Zlatica Jakšić
10.310 Ivanić Grad
A.G.Matoša 27

REPUBLIKA HRVATSKA
 ZAGREBAČKA ŽUPANIJA
 238/10 IVANIĆ-GRAD

GRAD IVANIĆ - GRAD
10.310 IVANIĆ - GRAD
PARK HRVATSKIH BRANITELJA 1

Primljeno	13.02.2017.
Klasifikacijska oznaka	027 prii
Urudžbeni broj	249 Prii

Ivanić-Grad, 10.02.2017.god.

PREDMET: NESLUŽBENI OSVRT NA ODREDNICE PROSTORNOG PLANA UREĐENJA GRADA IVANIĆ GRADA

- Svrha prostornih planova treba biti:
- Prije svega razvojna jasna i primjenjiva
 - Odrednice moraju biti kratke i jednostavne za primjenu, a ne da ih svaki referent različito tumači

Da bi prostorni planovi bili razvojni nesmije se i dalje dozvoljavati devastacija prostora proširenjem koridora podzemnih i nadzemnih instalacija (INA, PLINACRO, ELEKTRA, HRVATSKI TELEKOM i sl.) čime se onemogućuje izgradnja, rekonstrukcija i sl. u izgrađenim dijelovima naselja.

Potrebne površine za izgradnju građevina izvan građevinskih područja naselja poljoprivredne namjene su prevelike za naše uvjete.

Izgradnju građevina za preradu i pripremu poljoprivrednih proizvoda treba dozvoliti na lokaciji proizvodnje sirovine, jer su tada troškovi proizvodnje najniži.

U ruralnim dijelovima naselja je moguća izgradnja poljoprivrednih građevina manjeg kapaciteta (do 200 uvjetnih grla), ali minimalna dubina parcele mora biti 50-70m dok su građevinska područja dubine manje od 50m, a najčešće su 50m. Predlažem da je takve građevine moguće graditi izvan građevinskog područja, tj. u dubinu iza kuće budući da je to najlogičnije jer je uz kuću na lokaciji stanovanja već postojeća komunalna infrastruktura tako da bi istu mogli koristiti u svrhu uzgoja.

Pomoćne zgrade, u nekim dijelovima naselja (Donja Poljana, Dubrovčak Lijevo) nije moguće locirati iza stambene zgrade, kako je planom određeno, jer čestice nemaju potrebnu dubinu.

Na takvim plitkim parcelama (Dubrovčak Lijevo) je onemogućeno graditi zgrade poljoprivredne namjene. Kako omogućiti takvu izgradnju pošto se stanovništvo u tom kraju bavi poljoprivredom?

Odrednice prostornog plana, koje spriječavaju stanovnike da grade potrebite građevine na svojim parcelama trebalo bi izmijeniti i omogućiti isto. Time bi se zaustavila bespravna gradnja i omogućio razvoj.

S poštovanjem !

Zlatica Jakšić, ing.građ.

Zahtjevi građana

JASNA AUGUSTINČIĆ
 ANTE JAKŠIĆA 2, ZAGREB 10000
 Tel. 01/241-5071
 OIB 76225448908

16

REPUBLIKA HRVATSKA
 ŽAGREBAČKA ŽUPANIJA
 238/10 IVANIĆ-GRAD

Primijeno	15. 02. 2011.	
Klasifikacijska oznaka	Org. jed.	
Urudžbeni broj	251	Vrij.

GRAD IVANIĆ GRAD
 Park hrvatskih branitelja 1
 10310 Ivanić-Grad
 ODJEL ZA PROSTORNO UREĐENJE

PREDMET: **ZAHTEJ ZA PROŠIRENJE GRAĐEVINSKE ZONE**


Molim naslov da kod sljedećih izmjena Prostornog plana općine Caginec predvidi proširenje građevinske zone u naselju Grabersko Brdo u katastarskoj općini Caginec za katastarsku česticu 879/3 zbog mogućnosti dobivanja lokacijske dozvole za gradnju vikendice. Ista čestica se nalazi tik do građevinskih i vjerujem da je zahtjev moguć, a vlasnik sam i čestice 879/3 (više od 7000 kvadrata) gdje bi se bavila poljoprivredom i trebam objekt.

S poštovanjem :

Jasna Augustinčić

Zahtjevi građana


III. IZMJENE I DOPUNE PROSTORNOG PLANA
UREĐENJA GRADA IVANIĆ GRADA



KNJIGA PRIMJEDBI
UZ JAVNI UVID U PRIJEDLOG PLANA

Trajanje javnog uvida od 02. veljače 2017. do 09. veljače 2017.

Knjiga primjedbi



The image shows a page from a document, likely a notebook or a form for recording observations. The top portion of the page is obscured by a blacked-out redaction. Below this, the page is filled with horizontal lines, providing space for text. In the bottom-left corner, there is a circular official seal of the City of Ivanić-Grada, featuring a coat of arms and the text 'OPĆINA IVANIĆ-GRAD'. The number '42' is printed in the bottom-left corner, below the seal.

Knjiga primjedbi