

IV. IZMJENE I DOPUNE URBANISTIČKOG PLANA UREĐENJA UPU - 4

UVJETI KORIŠTENJA, UREĐENJA I ZAŠTITE POVRŠINA I

	GRANICA OBUHVATA PLANA		OBUHVAT IZRADE DPU-2
	IZGR.		NEIZGR.
	STAMBENA NAMJENA		MJEŠOVITA NAMJENA pretežno poslovna - M2
	MJEŠOVITA NAMJENA pretežno stambena - M1		GOSPODARSKA NAMJENA - POSLOVNA pretežno uslužna - K1, pretežno trgovačka - K2, komunalno-servisna - K3
	JAVNA I DRUŠTVENA NAMJENA upravna - D1, socijalna - D2, zdravstvena - D3, predškolska - D4, školska - D5, lokalni društveni centar - D6,		JAVNE ZELENE POVRŠINE javni park - Z1, igralište - Z2
	GOSPODARSKA NAMJENA - PROIZVODNA pretežno industrijska - I1, pretežno zanatska - I2		ZAŠTITNE ZELENE POVRŠINE
	GOSPODARSKA NAMJENA - UGOSTITELJSKO-TURISTIČKA hotel - T1		POVRŠINE INFRASTRUKTURNIH SUSTAVA - IS, autobusni kolodvor - AK, željeznički kolodvor - ZK
	SPORTSKO-REKREACIJSKA NAMJENA sport - R1, rekreacija - R2		OSTALA OBRADIVA TLA
	ZELENE POVRŠINE uređeno zelenilo u zaštitnom koridoru plinovoda - Z3		PROMETNE POVRŠINE koti promet, P - parkiralište, G - garaže, željeznički promet
	POVRŠINE ZA ISKORISTAVANJE MINERALNIH SIROVINA - BUŠOTINE (radijus 30m) energetske (nafta i plin) - E1 geotermalne i mineralne vode - E2		ZONA UGROŽENOSTI OD TOČKE NAJVEĆE OPASNOSTI UNUTAR POGONA ETAN radijus 650 M
	GROBLJE		
	OSTALE NEIZGRABENE POVRŠINE		
	VODOTOK		

	ARHEOLOŠKO PODRUČJE		TRADICIJSKI SKLOP
	POVLJESNO URBANO NASELJE		TRADICIJSKA STAMBENA GRADEVINA
	GRADSKI PERIVOJ		TRADICIJSKI GOSPODARSKI OBJEKT
	KRALJKULUZ VODOTOK RUJEKE LONJE		PRIVREDNA GRADEVINA
	POVLJESNO RURALNO NASELJE / DIO NASELJA SKUPINA TRADICIJSKIH GRADEVINA		IV. MEMORIJALNA BAŠTINA
	CRKVA		MEMORIJALNO PODRUČJE
	KAPELA		MEMORIJALNI OBJEKT
	GRADEVINA JAVNE NAMJENE		OSTALI POVLJESNI ELEMENTI
	STAMBENA / STAMBENO-POSLOVNA GRADEVINA		GLAVNI POVLJESNI PUT U 2. POL. 18. ST.
			ŽELJEZNIČKA PRUGA
			OSTALO
			ZAŠTICEMI / EVIDENTIRANI POVLJESNI SKLOP / GRADEVINA / OBJEKT
			VODENE POVRŠINE
			GRANICA NASELJA

- SIMBOLI S BROJČANIM OZNAKAMA U CRVENOJ BOJI - NEPOKRETNA KULTURNA DOBRA UPISANA U REGISTAR KULTURNIH DOBARA RH (NA LISTU ZAŠTICENIH KULTURNIH DOBARA) I LISTU PREVENTIVNO ZAŠTICENIH KULTURNIH DOBARA
- SIMBOLI S BROJČANIM OZNAKAMA U PLOVAJOJ BOJI - EVIDENTIRANE KULTURNO-POVLJESNE VRJEDNOSTI
- BROJČANE OZNAKE PREMA POPISU KULTURNO-POVLJESNIH VRJEDNOSTI

III. IZMJENE I DOPUNE

- NOVA GRANICA NASELJA IVANIĆ-GRAD

Županija: ZAGREBAČKA ŽUPANIJA
 Grad: IVANIĆ-GRAD
 Naziv prostornog plana:
**IV. IZMJENE I DOPUNE URBANISTIČKOG PLANA UREĐENJA UPU - 4 ZA PODRUČJE
 IVANIĆ-GRAD, DONJI ŠARAMPOV I JALŠEVEC BREŠKI**

PRIJEDLOG PLANA
 Naziv kartografskog prikaza:
UVJETI KORIŠTENJA, UREĐENJA I ZAŠTITE POVRŠINA I

Broj kartografskog prikaza: 3.1.	Mjerilo kartografskog prikaza: 1:5.000
Odluka o izradi Plana: Službeni glasnik Grada Ivanić-Grada 6/151 1/16	Odluka Gradskog vijeća o donošenju Plana: Službeni glasnik Grada Ivanić-Grada
Javna rasprava:	Javni uvid:
Pečat tijela odgovornog za provođenje javne rasprave:	Odgovorna osoba za provođenje javne rasprave:
	Sandra Abramović, dipl.ing.arh.
Konačni prijedlog Plana utvrdio:	Gradonačelnik Grada Ivanić-Grada
	Javor Bojan Laš, dr.vet.med.

Pravna osoba koja je izradila plan: **URBANISTIČKI INSTITUT HRVATSKE d.o.o. ZAGREB**

Pečat pravne osobe koja je izradila plan: **URBANISTIČKI INSTITUT HRVATSKE d.o.o. ZAGREB**

Odgovorna osoba:
 mr.sc. Ninoslav Dusper, dipl.ing.arh.

Odgovorni voditelj izrade nacrtu prijedloga dokumenta prostornog uređenja:
TEREZIJA MIRKOVIĆ BERKOVIC, dipl.ing.arh.

Stručni tim u izradi plana:
 1. Tereziya Mirković Berković, dipl.ing.arh.
 2. Nikola Adrović, mag.ing.aedif.
 3. Vilma Štefner, mag.ing.kraj.arh.

4. Dunja Obšutić, dipl.ing.arh.
 5. Daliborka Pavlović, grad.teh.

Broj radnog naloga: 10 234 • Broj plana: 1389

Godina izrade: **2016.**

Pečat Gradskog vijeća: **URBANISTIČKI INSTITUT HRVATSKE d.o.o. ZAGREB**

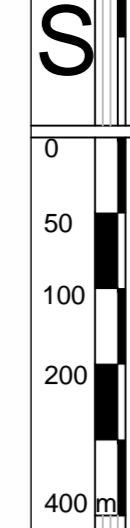
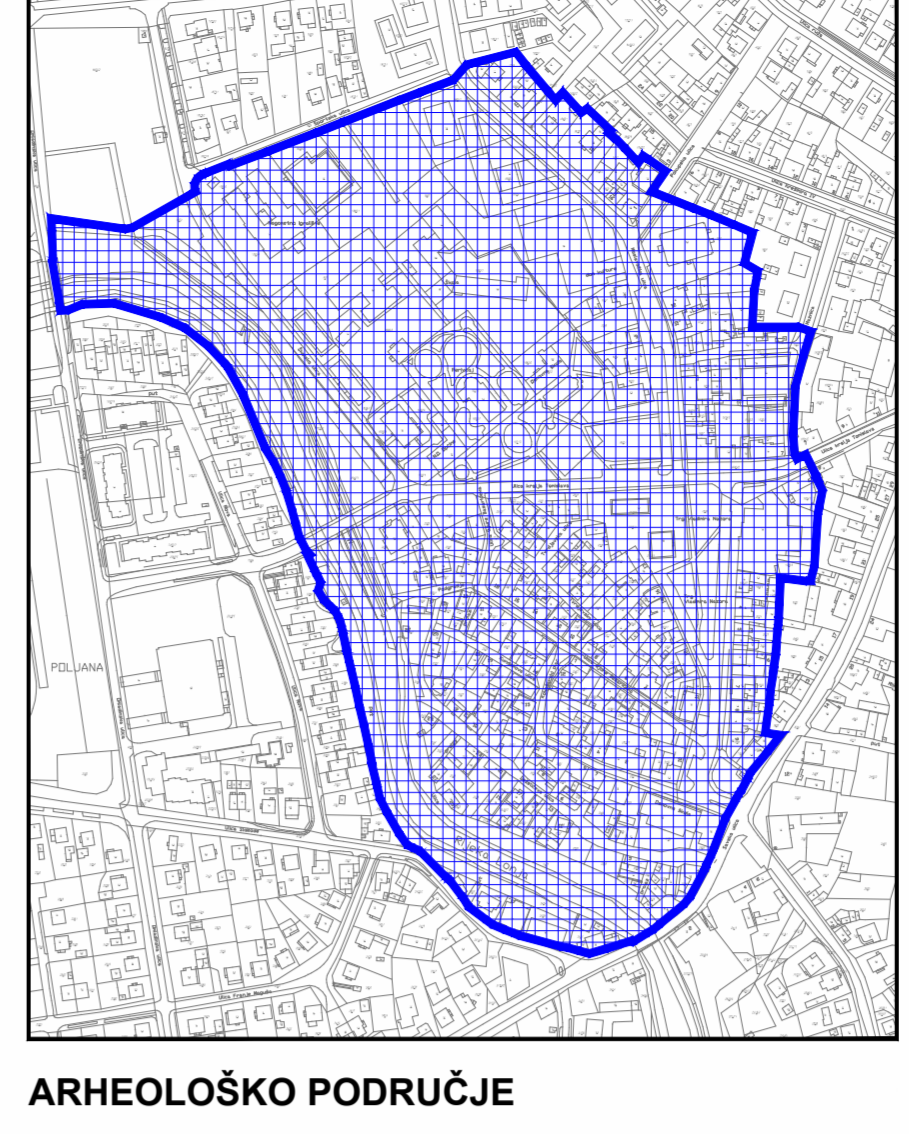
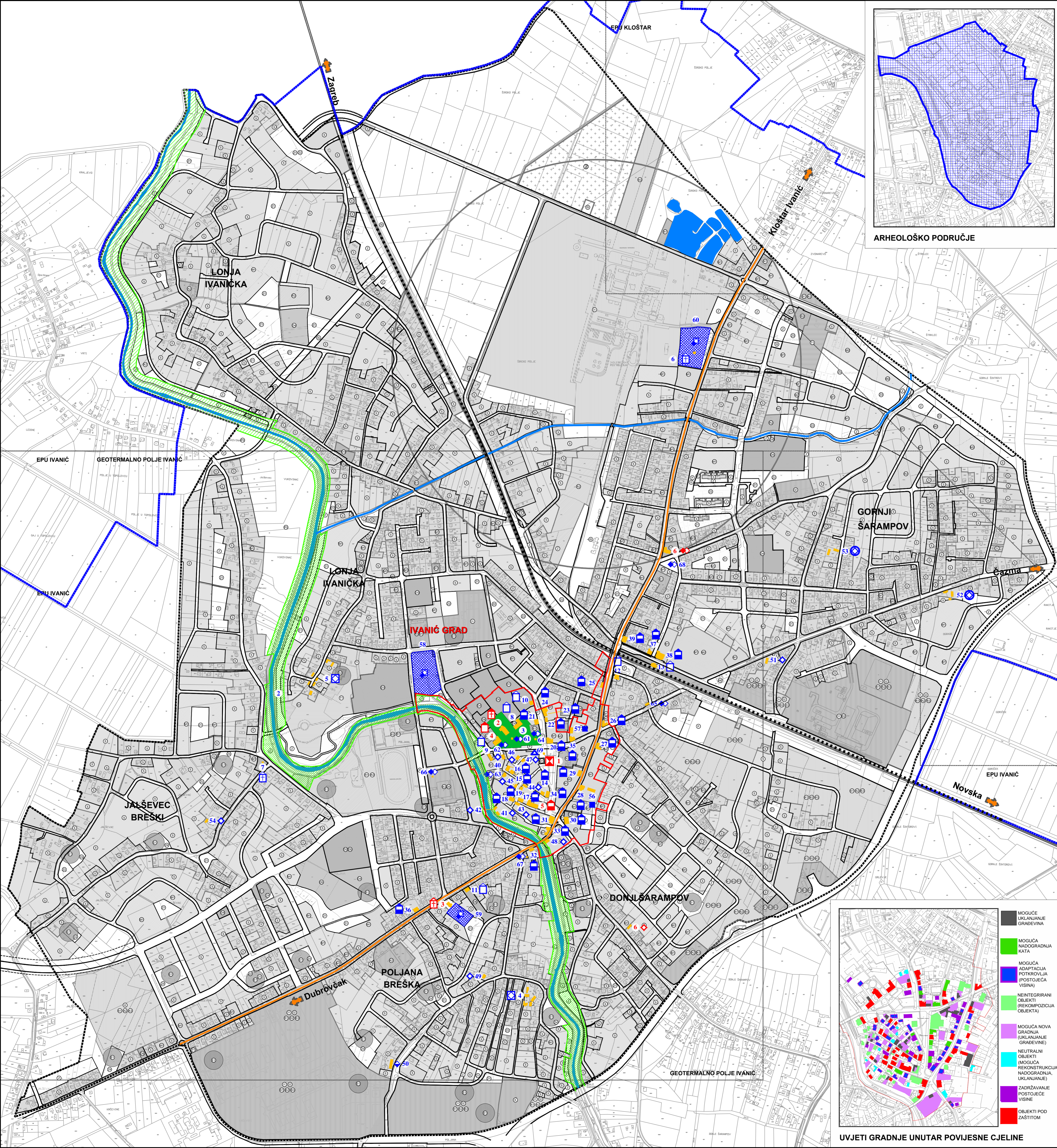
Predsjednik Gradskog vijeća:
 Željko Pongrac, prav.krim.

Istovjetnost ovog prostornog plana s izvornikom ovjerava:
 (ime, prezime, potpis)

Pečat nadležnog tijela:

	MOGUĆE UKLANJANJE GRADEVINA
	MOGUĆA NADODGRADNJA KATA
	MOGUĆA ADAPTACIJA POTKROVLJA (POSTOJEĆA VISINA)
	NEINTEGRIRANI OBJEKTI (REKOMPICIJAZIJA OBJEKTA)
	MOGUĆA NOVA GRADNJA (UKLANJANJE GRADEVINE)
	NEUTRALNI OBJEKTI (MOGUĆA REKONSTRUKCIJA, NADODGRADNJA, UKLANJANJE)
	ZADRŽAVANJE POSTOJEĆE VISINE
	OBJEKTI POD ZAŠTITOM

UVJETI GRADNJE UNUTAR POVLJESNE CJELINE



S